SITUACE PŘECHODNÉHO DOPRAVNÍHO ZNAČENÍ
DIR km 7,500 - 9,000, vpravo pravého
Etapa 1


Nerušeno
P
Pomalu
P
Pomalu
P
Nerušeno
P
P 1
P 1
P 1
P 1

SITUACE PŘECHODNÉHO DOPRAVNÍHO ZNAČENÍ
D46 km 7,500 - 9,000, oprava povrchu
Etapa 1

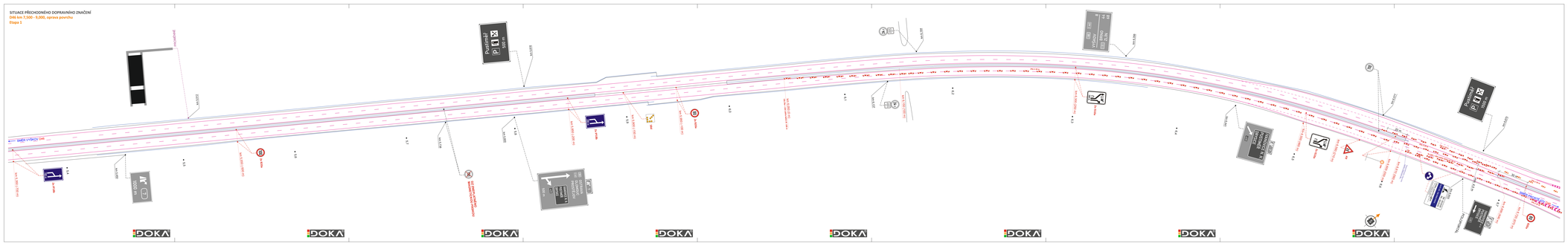
SMĚR VÝROBY DAS
Parkoviště
P
IZ 8a/22a
B1+E13
B1+E13
B1+E13

SITUACE PŘECHODNÉHO DOPRAVNÍHO ZNAČENÍ
D46 km 7,500 - 9,000, oprava povrchu
Etapa 1

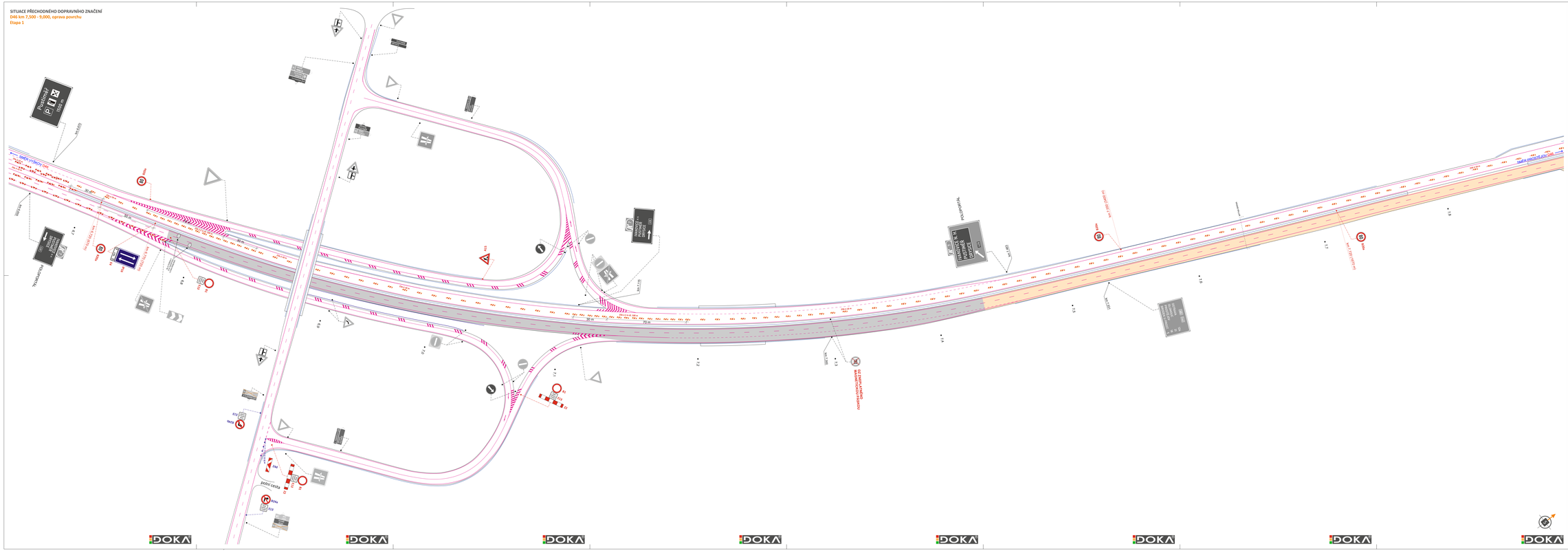
Parkoviště
Rozvoje
SMĚR VÝŠKOV OSE
SMĚR PŘEDMĚSTÍ
DOČASNÁ ZNAČKA
DOČASNÁ ZNAČKA
DOČASNÁ ZNAČKA

SITUACE PŘECHODNÉHO DOPRAVNÍHO ZNAČENÍ
D46 km 7,500 - 9,000, oprava povrchu
Etapa 1

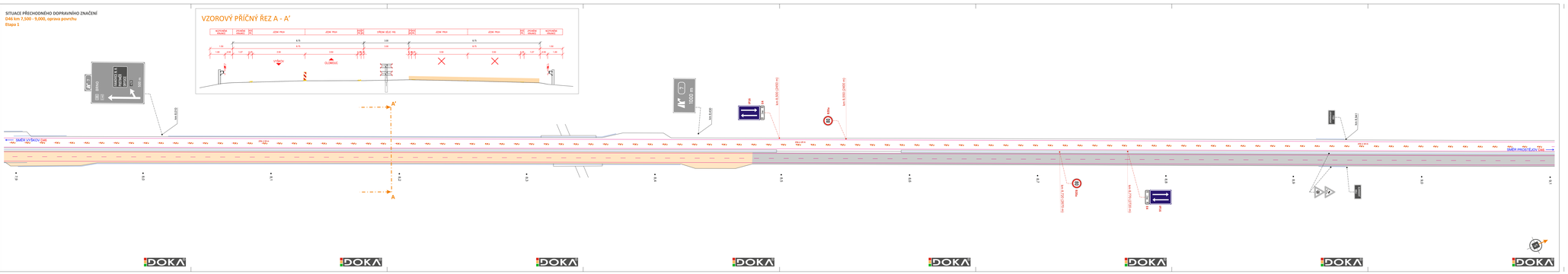
VZOROVÝ PŘÍČNÝ ŘEZ A - A'
VÝKOP
OLOMUC
SMĚR VYŠKOV 7340
SMĚR PROSTĚJOV 7340
A'
A
1000 m
PPK
D46 km 7,500 (+01 m)
D46 km 8,000 (+01 m)
D46 km 8,750 (+01 m)
D46 km 9,000 (+01 m)
D46 km 7,750 (+01 m)
D46 km 8,250 (+01 m)
D46 km 8,500

SITUACE PŘECHODNÉHO DOPRAVNÍHO ZNAČENÍ
D46 km 7,500 - 9,000, oprava povrchu
Etapa 1

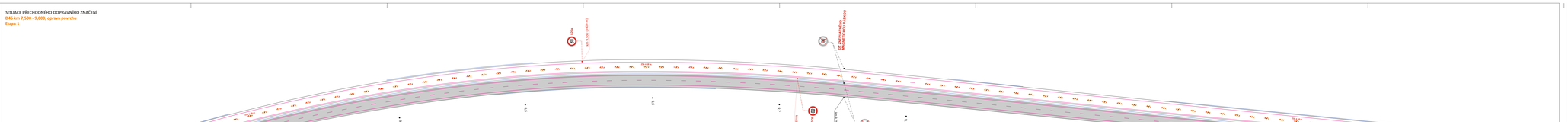
Směr VYŠKOV D46
Směr PROSTĚJOV D46
IZ 8.1.1 (B1) MIN 0,5
IZ 8.1.1 (B1) MIN 0,5
IZ 8.2.1 (B2) MIN 0,5
IZ 8.2.1 (B2) MIN 0,5
IZ 8.2.1 (B2

SITUACE PŘECHODNÉHO DOPRAVNÍHO ZNAČENÍ
D46 km 7,500 - 9,000, oprava povrchu
Etapa 1

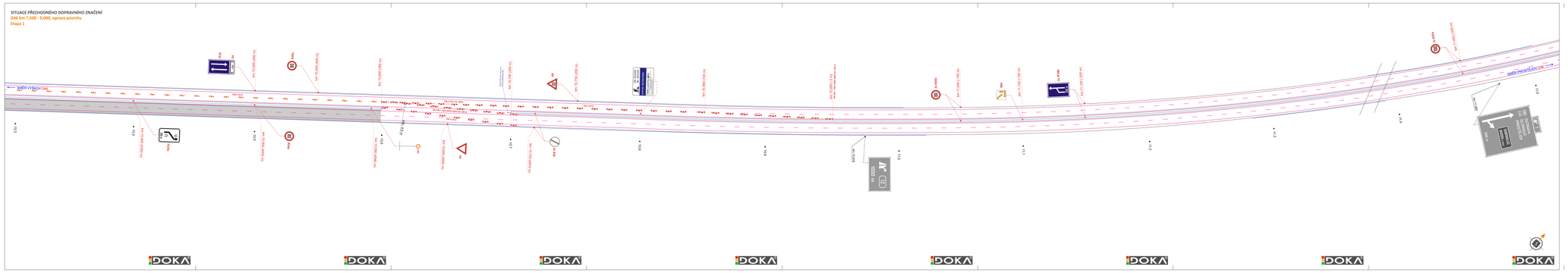
SMĚR VYSOČINY (D46)
SMĚR PROSTĚJOV (D46)
IZ 8.1
km 9+000 (495 m)
km 9+050 (445 m)
km 8+950 (545 m)
km 8+900 (595 m)
km 8+850 (645 m)
km 8+800 (695 m)
km 8+750 (745 m)
km 8+700 (795 m)
km 8+650 (845 m)
km 8+600 (895 m)
km 8+550 (945 m)
km 8+500 (995 m)
km 8+450 (1045 m)
km 8+400 (1095 m)
km 8+350 (1145 m)
km 8+300 (1195 m)
km 8+250 (1245 m)
km 8+200 (1295 m)
km 8+150 (1345 m)
km 8+100 (1395 m)
km 8+050 (1445 m)
km 8+000 (1495 m)
km 7+950 (1545 m)
km 7+900 (1595 m)
km 7+850 (1645 m)
km 7+800 (1695 m)
km 7+750 (1745 m)
km 7+700 (1795 m)
km 7+650 (1845 m)
km 7+600 (1895 m)
km 7+550 (1945 m)
km 7+500 (1995 m)
km 7+450 (2045 m)
km 7+400 (2095 m)
km 7+350 (2145 m)
km 7+300 (2195 m)
km 7+250 (2245 m)
km 7+200 (2295 m)
km 7+150 (2345 m)
km 7+100 (2395 m)
km 7+050 (2445 m)
km 7+000 (2495 m)
km 6+950 (2545 m)
km 6+900 (2595 m)
km 6+850 (2645 m)
km 6+800 (2695 m)
km 6+750 (2745 m)
km 6+700 (2795 m)
km 6+650 (2845 m)
km 6+600 (2895 m)
km 6+550 (2945 m)
km 6+500 (2995 m)
km 6+450 (3045 m)
km 6+400 (3095 m)
km 6+350 (3145 m)
km 6+300 (3195 m)
km 6+250 (3245 m)
km 6+200 (3295 m)
km 6+150 (3345 m)
km 6+100 (3395 m)
km 6+050 (3445 m)
km 6+000 (3495 m)
km 5+950 (3545 m)
km 5+900 (3595 m)
km 5+850 (3645 m)
km 5+800 (3695 m)
km 5+750 (3745 m)
km 5+700 (3795 m)
km 5+650 (3845 m)
km 5+600 (3895 m)
km 5+550 (3945 m)
km 5+500 (3995 m)
km 5+450 (4045 m)
km 5+400 (4095 m)
km 5+350 (4145 m)
km 5+300 (4195 m)
km 5+250 (4245 m)
km 5+200 (4295 m)
km 5+150 (4345 m)
km 5+100 (4395 m)
km 5+050 (4445 m)
km 5+000 (4495 m)
km 4+950 (4545 m)
km 4+900 (4595 m)
km 4+850 (4645 m)
km 4+800 (4695 m)
km 4+750 (4745 m)
km 4+700 (4795 m)
km 4+650 (4845 m)
km 4+600 (4895 m)
km 4+550 (4945 m)
km 4+500 (4995 m)
km 4+450 (5045 m)
km 4+400 (5095 m)
km 4+350 (5145 m)
km 4+300 (5195 m)
km 4+250 (5245 m)
km 4+200 (5295 m)
km 4+150 (5345 m)
km 4+100 (5395 m)
km 4+050 (5445 m)
km 4+000 (5495 m)
km 3+950 (5545 m)
km 3+900 (5595 m)
km 3+850 (5645 m)
km 3+800 (5695 m)
km 3+750 (5745 m)
km 3+700 (5795 m)
km 3+650 (5845 m)
km 3+600 (5895 m)
km 3+550 (5945 m)
km 3+500 (5995 m)
km 3+450 (6045 m)
km 3+400 (6095 m)
km 3+350 (6145 m)
km 3+300 (6195 m)
km 3+250 (6245 m)
km 3+200 (6295 m)
km 3+150 (6345 m)
km 3+100 (6395 m)
km 3+050 (6445 m)
km 3+000 (6495 m)
km 2+950 (6545 m)
km 2+900 (6595 m)
km 2+850 (6645 m)
km 2+800 (6695 m)
km 2+750 (6745 m)
km 2+700 (6795 m)
km 2+650 (6845 m)
km 2+600 (6895 m)
km 2+550 (6945 m)
km 2+500 (6995 m)
km 2+450 (7045 m)
km 2+400 (7095 m)
km 2+350 (7145 m)
km 2+300 (7195 m)
km 2+250 (7245 m)
km 2+200 (7295 m)
km 2+150 (7345 m)
km 2+100 (7395 m)
km 2+050 (7445 m)
km 2+000 (7495 m)
km 1+950 (7545 m)
km 1+900 (7595 m)
km 1+850 (7645 m)
km 1+800 (7695 m)
km 1+750 (7745 m)
km 1+700 (7795 m)
km 1+650 (7845 m)
km 1+600 (7895 m)
km 1+550 (7945 m)
km 1+500 (7995 m)
km 1+450 (8045 m)
km 1+400 (8095 m)
km 1+350 (8145 m)
km 1+300 (8195 m)
km 1+250 (8245 m)
km 1+200 (8295 m)
km 1+150 (8345 m)
km 1+100 (8395 m)
km 1+050 (8445 m)
km 1+000 (8495 m)
km 0+950 (8545 m)
km 0+900 (8595 m)
km 0+850 (8645 m)
km 0+800 (8695 m)
km 0+750 (8745 m)
km 0+700 (8795 m)
km 0+650 (8845 m)
km 0+600 (8895 m)
km 0+550 (8945 m)
km 0+500 (8995 m)
km 0+450 (9045 m)
km 0+400 (9095 m)
km 0+350 (9145 m)
km 0+300 (9195 m)
km 0+250 (9245 m)
km 0+200 (9295 m)
km 0+150 (9345 m)
km 0+100 (9395 m)
km 0+050 (9445 m)
km 0+000 (9495 m)
km 9+100 (9545 m)
km 9+150 (9595 m)
km 9+200 (9645 m)
km 9+250 (9695 m)
km 9+300 (9745 m)
km 9+350 (9795 m)
km 9+400 (9845 m)
km 9+450 (9895 m)
km 9+500 (9945 m)
km 9+550 (9995 m)
km 9+600 (10045 m)
km 9+650 (10095 m)
km 9+700 (10145 m)
km 9+750 (10195 m)
km 9+800 (10245 m)
km 9+850 (10295 m)
km 9+900 (10345 m)
km 9+950 (10395 m)
km 10+000 (10445 m)
km 10+050 (10495 m)
km 10+100 (10545 m)
km 10+150 (10595 m)
km 10+200 (10645 m)
km 10+250 (10695 m)
km 10+300 (10745 m)
km 10+350 (10795 m)
km 10+400 (10845 m)
km 10+450 (10895 m)
km 10+500 (10945 m)
km 10+550 (10995 m)
km 10+600 (11045 m)
km 10+650 (11095 m)
km 10+700 (11145 m)
km 10+750 (11195 m)
km 10+800 (11245 m)
km 10+850 (11295 m)
km 10+900 (11345 m)
km 10+950 (11395 m)
km 11+000 (11445 m)
km 11+050 (11495 m)
km 11+100 (11545 m)
km 11+150 (11595 m)
km 11+200 (11645 m)
km 11+250 (11695 m)
km 11+300 (11745 m)
km 11+350 (11795 m)
km 11+400 (11845 m)
km 11+450 (11895 m)
km 11+500 (11945 m)
km 11+550 (11995 m)
km 11+600 (12045 m)
km 11+650 (12095 m)
km 11+700 (12145 m)
km 11+750 (12195 m)
km 11+800 (12245 m)
km 11+850 (12295 m)
km 11+900 (12345 m)
km 11+950 (12395 m)
km 12+000 (12445 m)
km 12+050 (12495 m)
km 12+100 (12545 m)
km 12+150 (12595 m)
km 12+200 (12645 m)
km 12+250 (12695 m)
km 12+300 (12745 m)
km 12+350 (12795 m)
km 12+400 (12845 m)
km 12+450 (12895 m)
km 12+500 (12945 m)
km 12+550 (12995 m)
km 12+600 (13045 m)
km 12+650 (13095 m)
km 12+700 (13145 m)
km 12+750 (13195 m)
km 12+800 (13245 m)
km 12+850 (13295 m)
km 12+900 (13345 m)
km 12+950 (13395 m)
km 13+000 (13445 m)
km 13+050 (13495 m)
km 13+100 (13545 m)
km 13+150 (13595 m)
km 13+200 (13645 m)
km 13+250 (13695 m)
km 13+300 (13745 m)
km 13+350 (13795 m)
km 13+400 (13845 m)
km 13+450 (13895 m)
km 13+500 (13945 m)
km 13+550 (13995 m)
km 13+600 (14045 m)
km 13+650 (14095 m)
km 13+700 (14145 m)
km 13+750 (14195 m)
km 13+800 (14245 m)
km 13+850 (14295 m)
km 13+900 (14345 m)
km 13+950 (14395 m)
km 14+000 (14445 m)
km 14+050 (14495 m)
km 14+100 (14545 m)
km 14+150 (14595 m)
km 14+200 (14645 m)
km 14+250 (14695 m)
km 14+300 (14745 m)
km 14+350 (14795 m)
km 14+400 (14845 m)
km 14+450 (14895 m)
km 14+500 (14945 m)
km 14+550 (14995 m)
km 14+600 (15045 m)
km 14+650 (15095 m)
km 14+700 (15145 m)
km 14+750 (15195 m)
km 14+800 (15245 m)
km 14+850 (15295 m)
km 14+900 (15345 m)
km 14+950 (15395 m)
km 15+000 (15445 m)
km 15+050 (15495 m)
km 15+100 (15545 m)
km 15+150 (15595 m)
km 15+200 (15645 m)
km 15+250 (15695 m)
km 15+300 (15745 m)
km 15+350 (15795 m)
km 15+400 (15845 m)
km 15+450 (15895 m)
km 15+500 (15945 m)
km 15+550 (15995 m)
km 15+600 (16045 m)
km 15+650 (16095 m)
km 15+700 (16145 m)
km 15+750 (16195 m)
km 15+800 (16245 m)
km 15+850 (16295 m)
km 15+900 (16345 m)
km 15+950 (16395 m)
km 16+000 (16445 m)
km 16+050 (16495 m)
km 16+100 (16545 m)
km 16+150 (16595 m)
km 16+200 (16645 m)
km 16+250 (16695 m)
km 16+300 (16745 m)
km 16+350 (16795 m)
km 16+400 (16845 m)
km 16+450 (16895 m)
km 16+500 (16945 m)
km 16+550 (16995 m)
km 16+600 (17045 m)
km 16+650 (17095 m)
km 16+700 (17145 m)
km 16+750 (17195 m)
km 16+800 (17245 m)
km 16+850 (17295 m)
km 16+900 (17345 m)
km 16+950 (17395 m)
km 17+000 (17445 m)
km 17+050 (17495 m)
km 17+100 (17545 m)
km 17+150 (17595 m)
km 17+200 (17645 m)
km 17+250 (17695 m)
km 17+300 (17745 m)
km 17+350 (17795 m)
km 17+400 (17845 m)
km 17+450 (17895 m)
km 17+500 (17945 m)
km 17+550 (17995 m)
km 17+600 (18045 m)
km 17+650 (18095 m)
km 17+700 (18145 m)
km 17+750 (18195 m)
km 17+800 (18245 m)
km 17+850 (18295 m)
km 17+900 (18345 m)
km 17+950 (18395 m)
km 18+000 (18445 m)
km 18+050 (18495 m)
km 18+100 (18545 m)
km 18+150 (18595 m)
km 18+200 (18645 m)
km 18+250 (18695 m)
km 18+300 (18745 m)
km 18+350 (18795 m)
km 18+400 (18845 m)
km 18+450 (18895 m)
km 18+500 (18945 m)
km 18+550 (18995 m)
km 18+600 (19045 m)
km 18+650 (19095 m)
km 18+700 (19145 m)
km 18+750 (19195 m)
km 18+800 (19245 m)
km 18+850 (19295 m)
km 18+900 (19345 m)
km 18+950 (19395 m)
km 19+000 (19445 m)
km 19+050 (19495 m)
km 19+100 (19545 m)
km 19+150 (19595 m)
km 19+200 (19645 m)
km 19+250 (19695 m)
km 19+300 (19745 m)
km 19+350 (19795 m)
km 19+400 (19845 m)
km 19+450 (19895 m)
km 19+500 (19945 m)
km 19+550 (19995 m)
km 19+600 (20045 m)
km 19+650 (20095 m)
km 19+700 (20145 m)
km 19+750 (20195 m)
km 19+800 (20245 m)
km 19+850 (20295 m)
km 19+900 (20345 m)
km 19+950 (20395 m)
km 20+000 (20445 m)
km 20+050 (20495 m)
km 20+100 (20545 m)
km 20+150 (20595 m)
km 20+200 (20645 m)
km 20+250 (20695 m)
km 20+300 (20745 m)
km 20+350 (20795 m)
km 20+400 (20845 m)
km 20+450 (20895 m)
km 20+500 (20945 m)
km 20+550 (20995 m)
km 20+600 (21045 m)
km 20+650 (21095 m)
km 20+700 (21145 m)
km 20+750 (21195 m)
km 20+800 (21245 m)
km 20+850 (21295 m)
km 20+900 (21345 m)
km 20+950 (21395 m)
km 21+000 (21445 m)
km 21+050 (21495 m)
km 21+100 (21545 m)
km 21+150 (21595 m)
km 21+200 (21645 m)
km 21+250 (21695 m)
km 21+300 (21745 m)
km 21+350 (21795 m)
km 21+400 (21845 m)
km 21+450 (21895 m)
km 21+500 (21945 m)
km 21+550 (21995 m)
km 21+600 (22045 m)
km 21+650 (22095 m)
km 21+700 (22145 m)
km 21+750 (22195 m)
km 21+800 (22245 m)
km 21+850 (22295 m)
km 21+900 (22345 m)
km 21+950 (22395 m)
km 22+000 (22445 m)
km 22+050 (22495 m)
km 22+100 (22545 m)
km 22+150 (22595 m)
km 22+200 (22645 m)
km 22+250 (22695 m)
km 22+300 (22745 m)
km 22+350 (22795 m)
km 22+400 (22845 m)
km 22+450 (22895 m)
km 22+500 (22945 m)
km 22+550 (22995 m)
km 22+600 (23045 m)
km 22+650 (23095 m)
km 22+700 (23145 m)
km 22+750 (23195 m)
km 22+800 (23245 m)
km 22+850 (23295 m)
km 22+900 (23345 m)
km 22+950 (23395 m)
km 23+000 (23445 m)
km 23+050 (23495 m)
km 23+100 (23545 m)
km 23+150 (23595 m)
km 23+200 (23645 m)
km 23+250 (23695 m)
km 23+300 (23745 m)
km 23+350 (23795 m)
km 23+400 (23845 m)
km 23+450 (23895 m)
km 23+500 (23945 m)
km 23+550 (23995 m)
km 23+600 (24045 m)
km 23+650 (24095 m)
km 23+700 (24145 m)
km 23+750 (24195 m)
km 23+800 (24245 m)
km 23+850 (24295 m)
km 23+900 (24345 m)
km 23+950 (24395 m)
km 24+000 (24445 m)
km 24+050 (24495 m)
km 24+100 (24545 m)
km 24+150 (24595 m)
km 24+200 (24645 m)
km 24+250 (24695 m)
km 24+300 (24745 m)
km 24+350 (24795 m)
km 24+400 (24845 m)
km 24+450 (24895 m)
km 24+500 (24945 m)
km 24+550 (24995 m)
km 24+600 (25045 m)
km 24+650 (25095 m)
km 24+700 (25145 m)
km 24+750 (25195 m)
km 24+800 (25245 m)
km 24+850 (25295 m)
km 24+900 (25345 m)
km 24+950 (25395 m)
km 25+000 (25445 m)
km 25+050 (25495 m)
km 25+100 (25545 m)
km 25+150 (25595 m)
km 25+200 (25645 m)
km 25+250 (25695 m)
km 25+300 (25745 m)
km 25+350 (25795 m)
km 25+400 (25845 m)
km 25+450 (25895 m)
km 25+500 (25945 m)
km 25+550 (25995 m)
km 25+600 (26045 m)
km 25+650 (26095 m)
km 25+700 (26145 m)
km 25+750 (26195 m)
km 25+800 (26245 m)
km 25+850 (26295 m)
km 25+900 (26345 m)
km 25+950 (26395 m)
km 26+000 (26445 m)
km 26+050 (26495 m)
km 26+100 (26545 m)
km 26+150 (26595 m)
km 26+200 (26645 m)
km 26+250 (26695 m)
km 26+300 (26745 m)
km 26+350 (26795 m)
km 26+400 (26845 m)
km 26+450 (26895 m)
km 26+500 (26945 m)
km 26+550 (26995 m)
km 26+600 (27045 m)
km 26+650 (27095 m)
km 26+700 (27145 m)
km 26+750 (27195 m)
km 26+800 (27245 m)
km 26+850 (27295 m)
km 26+900 (27345 m)
km 26+950 (27395 m)
km 27+000 (27445 m)
km 27+050 (27495 m)
km 27+100 (27545 m)
km 27+150 (27595 m)
km 27+200 (27645 m)
km 27+250 (27695 m)
km 27+300 (27745 m)
km 27+350 (27795 m)
km 27+400 (27845 m)
km 27+450 (27895 m)
km 27+500 (27945 m)
km 27+550 (27995 m)
km 27+600 (28045 m)
km 27+650 (28095 m)
km 27+700 (28145 m)
km 27+750 (28195 m)
km 27+800 (28245 m)
km 27+850 (28295 m)
km 27+900 (28345 m)
km 27+950 (28395 m)
km 28+000 (28445 m)
km 28+050 (28495 m)
km 28+100 (28545 m)
km 28+150 (28595 m)
km 28+200 (28645 m)
km 28+250 (28695 m)
km 28+300 (28745 m)
km 28+350 (28795 m)
km 28+400 (28845 m)
km 28+450 (28895 m)
km 28+500 (28945 m)
km 28+550 (28995 m)
km 28+600 (29045 m)
km 28+650 (29095 m)
km 28+700 (29145 m)
km 28+750 (29195 m)
km 28+800 (29245 m)
km 28+850 (29295 m)
km 28+900 (29345 m)
km 28+950 (29395 m)
km 29+000 (29445 m)
km 29+050 (29495 m)
km 29+100 (29545 m)
km 29+150 (29595 m)
km 29+200 (29645 m)
km 29+250 (29695 m)
km 29+300 (29745 m)
km 29+350 (29795 m)
km 29+400 (29845 m)
km 29+450 (29895 m)
km 29+500 (29945 m)
km 29+550 (29995 m)
km 29+600 (30045 m)
km 29+650 (30095 m)
km 29+700 (30145 m)
km 29+750 (30195 m)
km 29+800 (30245 m)
km 29+850 (30295 m)
km 29+900 (30345 m)
km 29+950 (30395 m)
km 30+000 (30445 m)
km 30+050 (30495 m)
km 30+100 (30545 m)
km 30+150 (30595 m)
km 30+200 (30645 m)
km 30+250 (30695 m)
km 30+300 (30745 m)
km 30+350 (30795 m)
km 30+400 (30845 m)
km 30+450 (30895 m)
km 30+500 (30945 m)
km 30+550 (30995 m)
km 30+600 (31045 m)
km 30+650 (31095 m)
km 30+700 (31145 m)
km 30+750 (31195 m)
km 30+800 (31245 m)
km 30+850 (31295 m)
km 30+900 (31345 m)
km 30+950 (31395 m)
km 31+000 (31445 m)
km 31+050 (31495 m)
km 31+100 (31545 m)
km 31+150 (31595 m)
km 31+200 (31645 m)
km 31+250 (31695 m)
km 31+300 (31745 m)
km 31+350 (31795 m)
km 31+400 (31845 m)
km 31+450 (31895 m)
km 31+500 (31945 m)
km 31+550 (31995 m)
km 31+600 (32045 m)
km 31+650 (32095 m)
km 31+700 (32145 m)
km 31+750 (32195 m)
km 31+800 (32245 m)
km 31+850 (32295 m)
km 31+900 (32345 m)
km 31+950 (32395 m)
km 32+000 (32445 m)
km 32+050 (32495 m)
km 32+100 (32545 m)
km 32+150 (32595 m)
km 32+200 (32645 m)
km 32+250 (32695 m)
km 32+300 (32745 m)
km 32+350 (32795 m)
km 32+400 (32845 m)
km 32+450 (32895 m)
km 32+500 (32945 m)
km 32+550 (32995 m)
km 32+600 (33045 m)
km 32+650 (33095 m)
km 32+700 (33145 m)
km 32+750 (33195 m)
km 32+800 (33245 m)
km 32+850 (33295 m)
km 32+900 (33345 m)
km 32+950 (33395 m)
km 33+000 (33445 m)
km 33+050 (33495 m)
km 33+100 (33545 m)
km 33+150 (33595 m)
km 33+200 (33645 m)
km 33+250 (33695 m)
km 33+300 (33745 m)
km 33+350 (33795 m)
km 33+400 (33845 m)
km 33+450 (33895 m)
km 33+500 (33945 m)
km 33+550 (33995 m)
km 33+600 (34045 m)
km 33+650 (34095 m)
km 33+700 (34145 m)
km 33+750 (34195 m)
km 33+800 (34245 m)
km 33+850 (34295 m)
km 33+900 (34345 m)
km 33+950 (34395 m)
km 34+000 (34445 m)
km 34+050 (34495 m)
km 34+100 (34545 m)
km 34+150 (34595 m)
km 34+200 (34645 m)
km 34+250 (34695 m)
km 34+300 (34745 m)
km 34+350 (34795 m)
km 34+400 (34845 m)
km 34+450 (34895 m)
km 34+500 (34945 m)
km 34+550 (34995 m)
km 34+600 (35045 m)
km 34+650 (35095 m)
km 34+700 (35145 m)
km 34+750 (35195 m)
km 34+800 (35245 m)
km 34+850 (35295 m)
km 34+900 (35345 m)
km 34+950 (35395 m)
km 35+000 (35445 m)
km 35+050 (35495 m)
km 35+100 (35545 m)
km 35+150 (35595 m)
km 35+200 (35645 m)
km 35+250 (35695 m)
km 35+300 (35745 m)
km 35+350 (35795 m)
km 35+400 (35845 m)
km 35+450 (35895 m)
km 35+500 (35945 m)
km 35+550 (35995 m)
km 35+600 (36045 m)
km 35+650 (36095 m)
km 35+700 (36145 m)
km 35+750 (36195 m)
km 35+800 (36245 m)
km 35+850 (36295 m)
km 35+900 (36345 m)
km 35+950 (36395 m)
km 36+000 (36445 m)
km 36+050 (36495 m)
km 36+100 (36545 m)
km 36+150 (36595 m)
km 36+200 (36645 m)
km 36+250 (36695 m)
km 36+300 (36745 m)
km 36+350 (36795 m)
km 36+400 (36845 m)
km 36+450 (36895 m)
km 36+500 (36945 m)
km 36+550 (36995 m)
km 36+600 (37045 m)
km 36+650 (37095 m)
km 36+700 (37145 m)
km 36+750 (37195 m)
km 36+800 (37245 m)
km 36+850 (37295 m)
km 36+900 (37345 m)
km 36+950 (37395 m)
km 37+000 (37445 m)
km 37+050 (37495 m)
km 37+100 (37545 m)
km 37+150 (37595 m)
km 37+200 (37645 m)
km 37+250 (37695 m)
km 37+300 (37745 m)
km 37+350 (37795 m)
km 37+400 (37845 m)
km 37+450 (37895 m)
km 37+500 (37945 m)
km 37+550 (37995 m)
km 37+600 (38045 m)
km 37+650 (38095 m)
km 37+700 (38145 m)
km 37+750 (38195 m)
km 37+800 (38245 m)
km 37+850 (38295 m)
km 37+900 (38345 m)
km 37+950 (38395 m)
km 38+000 (38445 m)
km 38+050 (38495 m)
km 38+100 (38545 m)
km 38+150 (38595 m)
km 38+200 (38645 m)
km 38+250 (38695 m)
km 38+300 (38745 m)
km 38+350 (38795 m)
km 38+400 (38845 m)
km 38+450 (38895 m)
km 38+500 (38945 m)
km 38+550 (38995 m)
km 38+600 (39045 m)
km 38+650 (39095 m)
km 38+700 (39145 m)
km 38+750 (39195 m)
km 38+800 (39245 m)
km 38+850 (39295 m)
km 38+900 (39345 m)
km 38+950 (39395 m)
km 39+000 (39445 m)
km 39+050 (39495 m)
km 39+100 (39545 m)
km 39+150 (39595 m)
km 39+200 (39645 m)
km 39+250 (39695 m)
km 39+300 (39745 m)
km 39+350 (39795 m)
km 39+400 (39845 m)
km 39+450 (39895 m)
km 39+500 (39945 m)
km 39+550 (39995 m)
km 39+600 (40045 m)
km 39+650 (40095 m)
km 39+700 (40145 m)
km 39+750 (40195 m)
km 39+800 (40245 m)
km 39+850 (40295 m)
km 39+900 (40345 m)
km 39+950 (40395 m)
km 40+000 (40445 m)
km 40+050 (40495 m)
km 40+100 (40545 m)
km 40+150 (40595 m)
km 40+200 (40645 m)
km 40+250 (40695 m)
km 40+300 (40745 m)
km 40+350 (40795 m)
km 40+400 (40845 m)
km 40+450 (40895 m)
km 40+500 (40945 m)
km 40+550 (40995 m)
km 40+600 (41045 m)
km 40+650 (41095 m)
km 40+700 (41145 m)
km 40+750 (41195 m)
km 40+800 (41245 m)
km 40+850 (41295 m)
km 40+900 (41345 m)
km 40+950 (41395 m)
km 41+000 (41445 m)
km 41+050 (41495 m)
km 41+100 (41545 m)
km 41+150 (41595 m)
km 41+200 (41645 m)
km 41+250 (41695 m)
km 41+300 (41745 m)
km 41+350 (41795 m)
km 41+400 (41845 m)
km 41+450 (41895 m)
km 41+500 (41945 m)
km 41+550 (41995 m)
km 41+600 (42045 m)
km 41+650 (42095 m)
km 41+700 (42145 m)
km 41+750 (42195 m)
km 41+800 (42245 m)
km 41+850 (42295 m)
km 41+900 (42345 m)
km 41+950 (42395 m)
km 42+000 (42445 m)
km 42+050 (42495 m)
km 42+100 (42545 m)
km 42+150 (42595 m)
km 42+200 (42645 m)
km 42+250 (42695 m)
km 42+300 (42745 m)
km 42+350 (42795 m)
km 42+400 (42845 m)
km 42+450 (42895 m)
km 42+500 (42945 m)
km 42+550 (42995 m)
km 42+600 (43045 m)
km 42+650 (43095 m)
km 42+700 (43145 m)
km 42+750 (43195 m)
km 42+800 (43245 m)
km 42+850 (43295 m)
km 42+900 (43345 m)
km 42+950 (43395 m)
km 43+000 (43445 m)
km 43+050 (43495 m)
km 43+100 (43545 m)
km 43+150 (43595 m)
km 43+200 (43645 m)
km 43+250 (43695 m)
km 43+300 (43745 m)
km 43+350 (43795 m)
km 43+400 (43845 m)
km 43+450 (43895 m)
km 43+500 (43945 m)
km 43+550 (43995 m)
km 43+600 (44045 m)
km 43+650 (44095 m)
km 43+700 (44145 m)
km 43+750 (44195 m)
km 43+800 (44245 m)
km 43+850 (44295 m)
km 43+900 (44345 m)
km 43+950 (44395 m)
km 44+000 (44445 m)
km 44+050 (44495 m)
km 44+100 (44545 m)
km 44+150 (44595 m)
km 44+200 (44645 m)
km 44+250 (44695 m)
km 44+300 (44745 m)
km 44+350 (44795 m)
km 44+400 (44845 m)
km 44+450 (44895 m)
km 44+500 (44945 m)
km 44+550 (44995 m)
km 44+600 (45045 m)
km 44+650 (45095 m)
km 44+700 (45145 m)
km 44+750 (45195 m)
km 44+800 (45245 m)
km 44+850 (45295 m)
km 44+900 (45345 m)
km 44+950 (45395 m)
km 45+000 (45445 m)
km 45+050 (45495 m)
km 45+100 (45545 m)
km 45+150 (45595 m)
km 45+200 (45645 m)
km 45+250 (45695 m)
km 45+300 (45745 m)
km 45+350 (45795 m)
km 45+400 (45845 m)
km 45+450 (45895 m)
km 45+500 (45945 m)
km 45+550 (45995 m)
km 45+600 (46045 m)
km 45+650 (46095 m)
km 45+700 (46145 m)
km 45+750 (46195 m)
km 45+800 (46245 m)
km 45+850 (46295 m)
km 45+900 (46345 m)
km 45+950 (46395 m)
km 46+000 (46445 m)
km 46+050 (46495 m)
km 46+100 (46545 m)
km 46+150 (46595 m)
km 46+200 (46645 m)
km 46+250 (46695 m)
km 46+300 (46745 m)
km 46+350 (46795 m)
km 46+400 (46845 m)
km 46+450 (46895 m)
km 46+500 (46945 m)
km 46+550 (46995 m)
km 46+600 (47045 m)
km 46+650 (47095 m)
km 46+700 (47145 m)
km 46+750 (47195 m)
km 46+800 (47245 m)
km 46+850 (47295 m)
km 46+900 (47345 m)
km 46+950 (47395 m)
km 47+000 (47445 m)
km 47+050 (47495 m)
km 47+100 (47545 m)
km 47+150 (47595 m)
km 47+200 (47645 m)
km 47+250 (47695 m)
km 47+300 (47745 m)
km 47+350 (47795 m)
km 47+400 (47845 m)
km 47+450 (47895 m)
km 47+500 (47945 m)
km 47+550 (47995 m)
km 47+600 (48045 m)
km 47+650 (48095 m)
km 47+700 (48145 m)
km 47+750 (48195 m)
km 47+800 (48245 m)
km 47+850 (48295 m)
km 47+900 (48345 m)
km 47+950 (48395 m)
km 48+000 (48445 m)
km 48+050 (48495 m)
km 48+100 (48545 m)
km 48+150 (48595 m)
km 48+200 (48645 m)
km 48+250 (48695 m)
km 48+300 (48745 m)
km 48+350 (48795 m)
km 48+400 (48845 m)
km 48+450 (48895 m)
km 48+500 (48945 m)
km 48+550 (48995 m)
km 48+600 (49045 m)
km 48+650 (49095 m)
km 48+700 (49145 m)
km 48+750 (49195 m)
km 48+800 (49245 m)
km 48+850 (49295 m)
km 48+900 (49345 m)
km 48+950 (49395 m)
km 49+000 (49445 m)
km 49+050 (49495 m)
km 49+100 (49545 m)
km 49+150 (49595 m)
km 49+200 (49645 m)
km 49+250 (49695 m)
km 49+300 (49745 m)
km 49+350 (49795 m)
km 49+400 (49845 m)
km 49+450 (49895 m)
km 49+500 (49945 m)
km 49+550 (49995 m)
km 49+600 (50045 m)
km 49+650 (50095 m)
km 49+700 (50145 m)
km 49+750 (50195 m)
km 49+800 (50245 m)
km 49+850 (50295 m)
km 49+900 (50345 m)
km 49+950 (50395 m)
km 50+000 (50445 m)
km 50+050 (50495 m)
km 50+100 (50545 m)
km 50+150 (50595 m)
km 50+200 (50645 m)
km 50+250 (50695 m)
km 50+300 (50745 m)
km 50+350 (50795 m)
km 50+400 (50845 m)
km 50+450 (50895 m)
km 50+500 (50945 m)
km 50+550 (50995 m)
km 50+600 (51045 m)
km 50+650 (51095 m)
km 50+700 (51145 m)
km 50+750 (51195 m)
km 50+800 (51245 m)
km 50+850 (51295 m)
km 50+900 (51345 m)
km 50+950 (51395 m)
km 51+000 (51445 m)
km 51+050 (51495 m)
km 51+100 (51545 m)
km 51+150 (51595 m)
km 51+200 (51645 m)
km 51+250 (51695 m)
km 51+300 (51745 m)
km 51+350 (51795 m)
km 51+400 (51845 m)
km 51+450 (51895 m)
km 51+500 (51945 m)
km 51+550 (51995 m)
km 51+600 (52045 m)
km 51+650 (52095 m)
km 51+700 (52145 m)
km 51+750 (52195 m)
km 51+800 (52245 m)
km 51+850 (52295 m)
km 51+900 (52345 m)
km 51+950 (52395 m)
km 52+000 (52445 m)
km 52+050 (52495 m)
km 52+100 (52545 m)
km 52+150 (52595 m)
km 52+200 (52645 m)
km 52+250 (52695 m)
km 52+300 (52745 m)
km 52+350 (52795 m)
km 52+400 (52845 m)
km 52+450 (52895 m)
km 52+500 (52945 m)
km 52+550 (52995 m)
km 52+600 (53045 m)
km 52+650 (53095 m)
km 52+700 (53145 m)
km 52+750 (53195 m)
km 52+800 (53245 m)
km 52+850 (53295 m)
km 52+900 (53345 m)
km 52+950 (53395 m)
km 53+000 (53445 m)
km 53+050 (53495 m)
km 53+100 (53545 m)
km 53+150 (53595 m)
km 53+200 (53645 m)
km 53+250 (53695 m)
km 53+300 (53745 m)
km 53+350 (53795 m)
km 53+400 (53845 m)
km 53+450 (53895 m)
km 53+500 (53945 m)
km 53+550 (53995 m)
km 53+600 (54045 m)
km 53+650 (54095 m)
km 53+700 (54145 m)
km 53+750 (54195 m)
km 53+800 (54245 m)
km 53+850 (54295 m)
km 53+900 (54345 m)
km 53+950 (54395 m)
km 54+000 (54445 m)
km 54+050 (54495 m)
km 54+100 (54545 m)
km 54+150 (54595 m)
km 54+200 (54645 m)
km 54+250 (54695 m)
km 54+300 (54745 m)
km 54+350 (54795 m)
km 54+400 (54845 m)
km 54+450 (54895 m)
km 54+500 (54945 m)
km 54+550 (54995 m)
km 54+600 (55045 m)
km 54+650 (55095 m)
km 54+700 (55145 m)
km 54+750 (55195 m)
km 54+800 (55245 m)
km 54+850 (55295 m)
km 54+900 (55345 m)
km 54+950 (55395 m)
km 55+000 (55445 m)
km 55+050 (55495 m)
km 55+100 (55545 m)
km 55+150 (55595 m)
km 55+200 (55645 m)
km 55+250 (55695 m)
km 55+300 (55745 m)
km 55+350 (55795 m)
km 55+400 (55845 m)
km 55+450 (55895 m)
km 55+500 (55945 m)
km 55+550 (55995 m)
km 55+600 (56045 m)
km 55+650 (56095 m)
km 55+700 (56145 m)
km 55+750 (56195 m)
km 55+800 (56245 m)
km 55+850 (56295 m)
km 55+900 (56345 m)
km 55+950 (56395 m)
km 56+000 (56445 m)
km 56+050 (56495 m)
km 56+100 (56545 m)
km 56+150 (56595 m)
km 56+200 (56645 m)
km 56+250 (56695 m)
km 56+300 (56745 m)
km 56+350 (56795 m)
km 56+400 (56845 m)
km 56+450 (56895 m)
km 56+500 (56945 m)
km 56+550 (56995 m)
km 56+600 (57045 m)
km 56+650 (57095 m)
km 56+700 (57145 m)
km 56+750 (57195 m)
km 56+800 (57245 m)
km 56+850 (57295 m)
km 56+900 (57345 m)
km 56+950 (57395 m)
km 57+000 (57445 m)
km 57+050 (57495 m)
km 57+100 (57545 m)
km 57+150 (57595 m)
km 57+200 (57645 m)
km 57+250 (57695 m)
km 57+300 (57745 m)
km 57+350 (57795 m)
km 57+400 (57845 m)
km 57+450 (57895 m)
km 57+500 (57945 m)
km 57+550 (57995 m)
km 57+600 (58045 m)
km 57+650 (58095 m)
km 57+700 (58145 m)
km 57+750 (58195 m)
km 57+800 (58245 m)
km 57+850 (58295 m)
km 57+900 (58345 m)
km 57+950 (58395 m)
km 58+000 (58445 m)
km 58+050 (58495 m)
km 58+100 (58545 m)
km 58+150 (58595 m)
km 58+200 (58645 m)
km 58+250 (58695 m)
km 58+300 (58745 m)
km 58+350 (58795 m)
km 58+400 (58845 m)
km 58+450 (58895 m)
km 58+500 (58945 m)
km 58+550 (58995 m)
km 58+600 (59045 m)
km 58+650 (59095 m)
km 58+700 (59145 m)
km 58+750 (59195 m)
km 58+800 (59245 m)
km 58+850 (59295 m)
km 58+900 (59345 m)
km 58+950 (59395 m)
km 59+000 (59445 m)
km 59+050 (59495 m)
km 59+100 (59545 m)
km 59+150 (59595 m)
km 59+200 (59645 m)
km 59+250 (59695 m)
km 59+300 (59745 m)
km 59+350 (59795 m)
km 59+400 (59845 m)
km 59+450 (59895 m)
km 59+500 (59945 m)
km 59+550 (59995 m)
km 59+600 (60045 m)
km 59+650 (60095 m)
km 59+700 (60145 m)
km 59+750 (60195 m)
km 59+800 (60245 m)
km 59+850 (60295 m)
km 59+900 (60345 m)
km 59+950 (60395 m)
km 60+000 (60445 m)
km 60+050 (60495 m)
km 60+100 (60545 m)
km 60+150 (60595 m)
km 60+200 (60645 m)
km 60+250 (60695 m)
km 60+300 (60745 m)
km 60+350 (60795 m)
km 60+400 (60845 m)
km 60+450 (60895 m)
km 60+500 (60945 m)
km 60+550 (60995 m)
km 60+600 (61045 m)
km 60+650 (61095 m)
km 60+700 (61145 m)
km 60+750 (61195 m)
km 60+800 (61245 m)
km 60+850 (61295 m

SITUACE PŘECHODNÉHO DOPRAVNÍHO ZNAČENÍ
046 km 7,500 - 9,000, oprava povrchu
Etapa 1

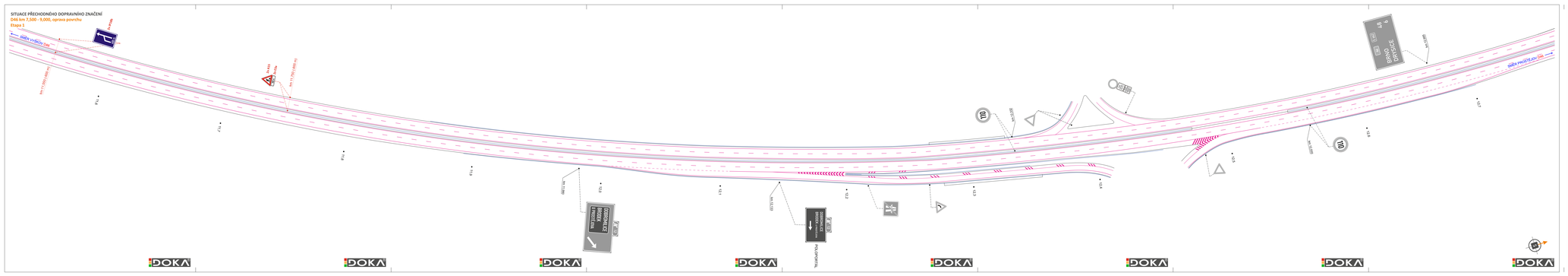

SITUACE PŘECHODNÉHO DOPRAVNÍHO ZNAČENÍ
046 km 7,000 - 9,000, oprava povrchu
Etapa 1

LEGENDA:

- **TRVALÉ** SVISLÉ DOPRAVNÍ ZNAČENÍ
- **TRVALÉ** SVISLÉ DOPRAVNÍ ZNAČENÍ snímatelného magnetického pásku nebo fólie na kovu a betonu konstrukci
- **PŘECHODNÉ** SVISLÉ DOPRAVNÍ ZNAČENÍ OBRÁCENO DLE ZÁKAZ PPK
  PŘECHODNÉ SVISLÉ DOPRAVNÍ ZNAČENÍ VELIKOST PIS ČEŠTÍNAM, RETROREFLEXE TŘ. R 2
- PRACOVNÍ ZÁKAZ
- BEZPEČNOSTNÍ ZÁKAZ
- **TRVALÉ** VODOROVNÉ DOPRAVNÍ ZNAČENÍ

POZN.: PŘECHODNÉ DOPRAVNÍ ZNAČENÍ BUDE OBRÁCENO DLE ZÁKAZ PPK
ZNEPLATNĚNÍ VLAP BUDE PROVEDENO MAGNETICKOU PRÁSKU DLE PŘÍSPĚVU PPK - PRE

DOKA
FULLT
DOPRAVNÍ ZNAČENÍ

- Svislé dopravní značení
- Vodorovné dopravní značení
- Provizorní dopravní značení
- Bezpečnostní dopravní značení

ZODPOVĚDNÝ PROJEKTANT	Ing. Jakub Jelínek	
VYPRACOVAL	Jiří Mičík	
KRESLIL	Tomáš Doležal	
KONTROLOVAL	Ing. Aleš Dvořák	
ZPRÁVU ZKONTROLOVAL	JAMES PROJECTION	Ing. Michaela Jo Pospíšilová
DATUM	07/2022	

046 km 7,000 - 9,000, oprava povrchu
Etapa 1

DOKA
DOPRAVNÍ ZNAČENÍ
Ing. Jakub Jelínek
Tel.: +420 602 374 414
E-mail: jelinek@doka-fullt.cz
Ing. Aleš Dvořák
Tel.: +420 602 374 415
E-mail: dvorak@doka-fullt.cz

PŘÍLOHY	1 x A3
FORMÁT	1 x A4
MĚŘÍTKO	1:250
VÝKRES Č.	8
DATUM	07/2022
ZAK. ČÍSLO	22_PŘ_0102

HLAVNÍ VÝKRESY:
SITUACE PŘECHODNÉHO DOPRAVNÍHO ZNAČENÍ

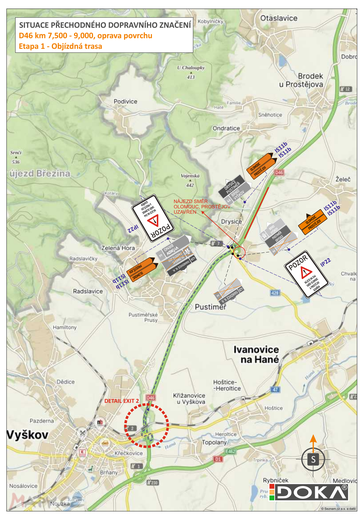

DETAIL EXIT 2



DETAIL EXIT 2

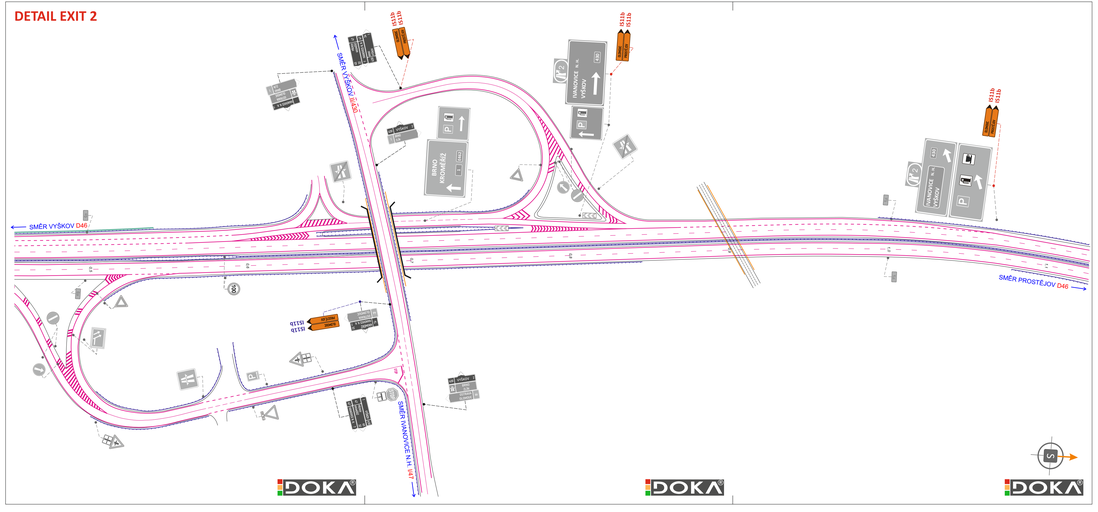

LEGENDA:

- **TRVALÉ** SVISLÉ DOPRAVNÍ ZNAČENÍ
- **DOČASNĚ ZRUŠENÉ TRVALÉ** SVISLÉ DOPRAVNÍ ZNAČENÍ
- **PŘECHODNÉ** SVISLÉ DOPRAVNÍ ZNAČENÍ (IZ11b / IS11b)
  OSAZENO DLE ZÁSAD PPK
  STANOVÍ MINISTERSTVO DOPRAVY
  VELIKOST PDZ ZVĚTŠENA, RETROREFLEXE TŘ. R´2
- **PŘECHODNÉ** SVISLÉ DOPRAVNÍ ZNAČENÍ (IZ11b / IS11b)
  STANOVÍ **MÚ VYŠKOV**
- **TRVALÉ** VODOROVNÉ DOPRAVNÍ ZNAČENÍ
- OBÍJZDNÁ TRASA

POZN.: PŘECHODNÉ DOPRAVNÍ ZNAČENÍ BUDE OSAZENO DLE ZÁSAD TP65 A 66

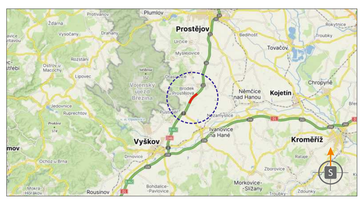
Prostějov
Tovačov
Němčice nad Hanou
Kojetín
Vyškov
Kroměříž
Ivanovice na Hané
Rousínov
Morkovice-Slušovice
Bohdalice-Pavlovice
Zdounek
Zlobice
Kojetínský potok
Rusava
Chropyně
Bedihošť
Drahlínské rybníky
Vyškovský potok
Malá Haná
Lipovec
Dolní Loučky
Nemojany
Ondratice
Želeč
Drysice
Zelená Hora
Radslavice
Pustiměř
Hamiltony
Dědice
Pazderna
Hoštice-Heroltice
Křižanovice u Vyškova
Topolany
Knínice
Nosálovice
Rybníček
Meštěnovice
Slavkov
Bohdalice
Zbýšov
Zdounky
Tlumačov
Holešov
Bystřice pod Hostýnem
Zlín
Kyjov
Otaslavice
Brodek u Prostějova
Podivín
Mikulčice
Kopčany
Sudoměřice
Bílovice nad Bítvou
Hulín
Kvasice
Roštín
Bílovice
Kostelec
Tlumačov
Zlín
Zlín-Malenovice
Zlín-Lesní Doly
Zlín-Louky
Zlín-Kvítkovice
Zlín-Příluky