

# Magistrát města Prostějova

nám. T. G. Masaryka 130/14, 796 01 Prostějov

Odbor dopravy Magistrátu města Prostějova, Křížkovského 36/7, Prostějov

Prostějov, dne 16. 3. 2026

SpZn.: OD/1363/2026/Be

Č.j.: PVMU 46578/2026 41

Spis.:/Skart.znak: 280.3.1 S5

**S00AX03SVE8Z**



Oprávněná úřední osoba pro vyřízení: Ing. Kateřina Bernátková, tel.: 582 329 835

Oprávněná úřední osoba pro podepisování: Ing. Kateřina Bernátková, tel.: 582 329 835

## VEŘEJNÁ VYHLÁŠKA (NÁVRH OPATŘENÍ OBECNÉ POVAHY)

### ZÁMĚR NA STANOVENÍ MÍSTNÍ ÚPRAVY PROVOZU

Odbor dopravy Magistrátu města Prostějova (dále jen „Odbor dopravy“), jako správní orgán příslušný podle § 124 odst. 6 zákona č. 361/2000 Sb., o provozu na pozemních komunikacích a o změnách některých zákonů, ve znění pozdějších předpisů (dále jen „zákon o silničním provozu“), na základě podnětu společnosti

**Skanska a.s., IČO 26271303, Křížkova 682/34a, 186 00 Praha,**  
*kterou zastupuje*

**DALSIKO, s.r.o., IČO 29298563, Vrahovická 4251/18, 796 01 Prostějov**

(dále jen "navrhovatel"), doručeného dne 14. 3. 2026 podle § 77 odst. 1 písm. c) ve spojení s § 77 odst. 5 zákona o silničním provozu a v souladu s § 172 a § 173 zákona č. 500/2004 Sb., správní řád, ve znění pozdějších předpisů (dále jen „správní řád“)

**z v e ř e j ň u j e**

#### **záměr na stanovení místní úpravy provozu na pozemní komunikaci**

na silnici III/37762 mezi obcemi Seloutky a Dětkovice, v rámci realizace akce „III-37762 Dětkovice – Určice, Určice – Seloutky“.

#### Způsob vyznačení:

Stanovení místní úpravy spočívá ve stanovení dopravního značení po provedené rekonstrukci silnice, v rámci realizace akce „III-37762 Dětkovice – Určice, Určice – Seloutky“ V rámci akce bylo upraveno svislé dopravní značení a v extravilánových úsecích doplněno vodorovné dopravní značení a směrové sloupky. V návaznosti na úpravu stávajícího svislého dopravního značení došlo dále ke změně



1. MÍSTO  
V RÁMCI OLOMOUCKÉHO KRAJE  
V LETECH 2016–2024  
potvrzeno Ministerstvem vnitra

v dodatkových tabulkách (E 13) na čtyřech dopravních značkách B 11 "Zákaz vjezdu všech motorových vozidel", umístěných na místní komunikaci podél východního okraje obce Určice. Tato změna spočívá v redukci dodatkových tabulek ze tří na jednu s textem "MIMO DOPRAVNÍ OBSLUHY A ZAMĚSTNANCE HD URČICE".

Za řádné provedení dopravně bezpečnostního opatření, odbornou montáž dopravního značení bude zodpovědný:

Skanska a.s., IČO 26271303, Křižíkova 682/34a, 186 00 Praha

## O d ů v o d n ě n í

Odbor dopravy, jakožto příslušný správní úřad ve věcech stanovení místní úpravy provozu na silnicích II. a III. třídy, místních komunikacích a na veřejně přístupných účelových komunikacích obdržel dne 14. 3. 2026 podnět navrhovatele, ke stanovení místní úpravy provozu na silnici III/37762 mezi obcemi Seloutky a Dětkovice.

Důvodem je provedená rekonstrukce silnice, v rámci realizace akce „III-37762 Dětkovice – Určice, Určice – Seloutky“. V rámci akce bylo upraveno svislé dopravní značení a v extravilánových úsecích doplněno vodorovné dopravní značení a směrové sloupky. V návaznosti na úpravu stávajícího svislého dopravního značení došlo dále ke změně v dodatkových tabulkách (E 13) na čtyřech dopravních značkách B 11 "Zákaz vjezdu všech motorových vozidel", umístěných na místní komunikaci podél východního okraje obce Určice. Tato změna spočívá v redukci dodatkových tabulek ze tří na jednu s textem "MIMO DOPRAVNÍ OBSLUHY A ZAMĚSTNANCE HD URČICE".

Odbor dopravy obdržel souhlasné stanovisko Policie České republiky, krajského ředitelství policie Olomouckého kraje, územního odboru Prostějov, dopravního inspektorátu Prostějov pod č.j. KRPM-30112-2/ČJ-2026-141206 ze dne 10. března 2026, které stanovuje následující podmínky pro stanovení místní úpravy provozu na pozemní komunikaci:

*Dle § 77 odst. 5 zákona o provozu silničním provozu místní úpravu na pozemních komunikacích stanoví příslušný správní orgán opatřením obecné povahy, jde-li o světelné signály, příkazové a zákazové dopravní značky, dopravní značky upravující přednost a dodatkové tabulky k nim nebo jiné dopravní značky ukládající účastníkovi silničního provozu povinnosti odchylné od obecné úpravy provozu na pozemních komunikacích. Opatření obecné povahy nebo jeho návrh zveřejní příslušný správní orgán na úředních deskách obecních úřadů v obcích, jejichž správních obvodů se opatření obecné povahy týká, jen vztahuje-li se stanovení místní nebo přechodné úpravy provozu na pozemních komunikacích k provozu v zastavěném území dotčené obce nebo může-li stanovením místní nebo přechodné úpravy provozu na pozemních komunikacích dojít ke zvýšení hustoty provozu v zastavěném území dotčené obce.*

Vzhledem k tomu, že podnět nemá zjevné nedostatky a Dopravní inspektorát PČR vydal kladné stanovisko pro stanovení místní úpravy provozu na pozemní komunikaci, postupuje Odbor dopravy v souladu s § 77 odst. 5 zákona o silničním provozu a § 172 správního řádu a předkládá tento návrh opatření obecné povahy.

## P o u č e n í

Podle § 172 odst. 4 správního řádu může k návrhu opatření obecné povahy kdokoli, jehož práva, povinnosti nebo zájmy mohou být opatřením obecné povahy přímo dotčeny, uplatnit u správního orgánu písemné připomínky. Správní orgán je povinen se připomínkami zabývat jako podkladem pro opatření obecné povahy a vypořádat se s nimi v jeho odůvodnění.

Podle § 172 odst. 5 správního řádu mohou vlastníci nemovitostí, jejichž práva, povinnosti nebo zájmy související s výkonem vlastnického práva mohou být opatřením obecné povahy přímo dotčeny, určit-li tak

správní orgán, i jiné osoby, jejichž oprávněné zájmy mohou být opatřením obecné povahy přímo dotčeny, podat proti návrhu opatření obecné povahy písemné odůvodněné námitky ke správnímu orgánu ve lhůtě do 30 dnů ode dne jeho zveřejnění. Zmeškání úkonu nelze prominout.

Připomínky se podávají v písemné podobě a musí splňovat náležitosti podání podle § 37 správního řádu. O námitkách rozhoduje správní orgán, který opatření obecné povahy vydává. Nechá-li se některá osoba zastupovat, předloží jeho zástupce plnou moc.

Podle § 172 odst. 1 správního řádu tento návrh opatření obecné povahy musí být zveřejněn po dobu 15 dnů na úřední desce Magistrátu města Prostějova. Zveřejněn musí být též způsobem umožňujícím dálkový přístup. Podle § 25 odst. 2 správního řádu se patnáctým dnem po vyvěšení na úřední desce písemnost považuje za doručenou.

Ing. Kateřina Bernátková v. r.  
vedoucí oddělení dopravy a komunikací  
Odboru dopravy Magistrátu města Prostějova

**Příloha:** Situace dopravního značení.

**Obdrží:**

Žadatel

1. Skanska a.s., IDDS: d7zgbd2  
kterou zastupuje DALSIKO, s.r.o., IDDS: e9f7exq

Účastníci

2. Správa silnic Olomouckého kraje, příspěvková organizace, IDDS: ur4k8nn

Dotčené orgány státní správy

3. Krajské ředitelství policie Olomouckého kraje, Územní odbor Prostějov, Dopravní inspektorát, IDDS: 6jwhpv6

Na vědomí

4. Obec Dětkovice, IDDS: hafaw5j  
5. Obec Seloutky, IDDS: bf6bim3  
spis

**Pro Magistrát města Prostějova a obec Seloutky a Dětkovice:**

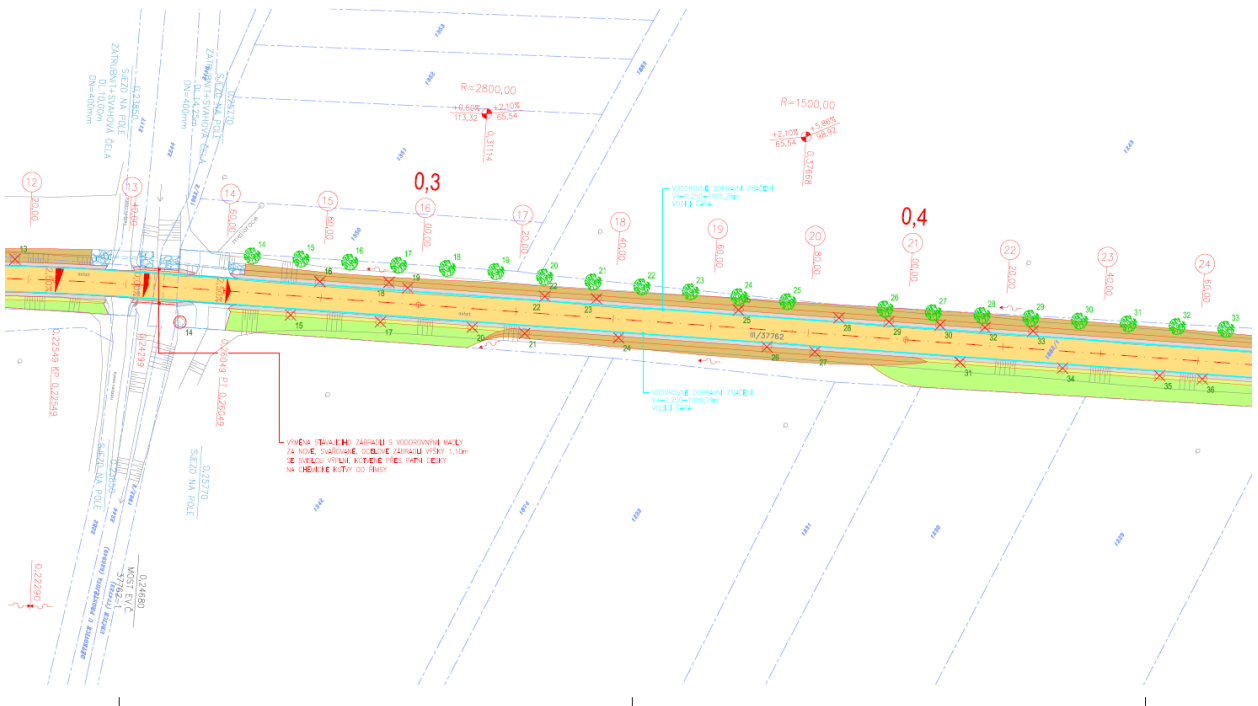
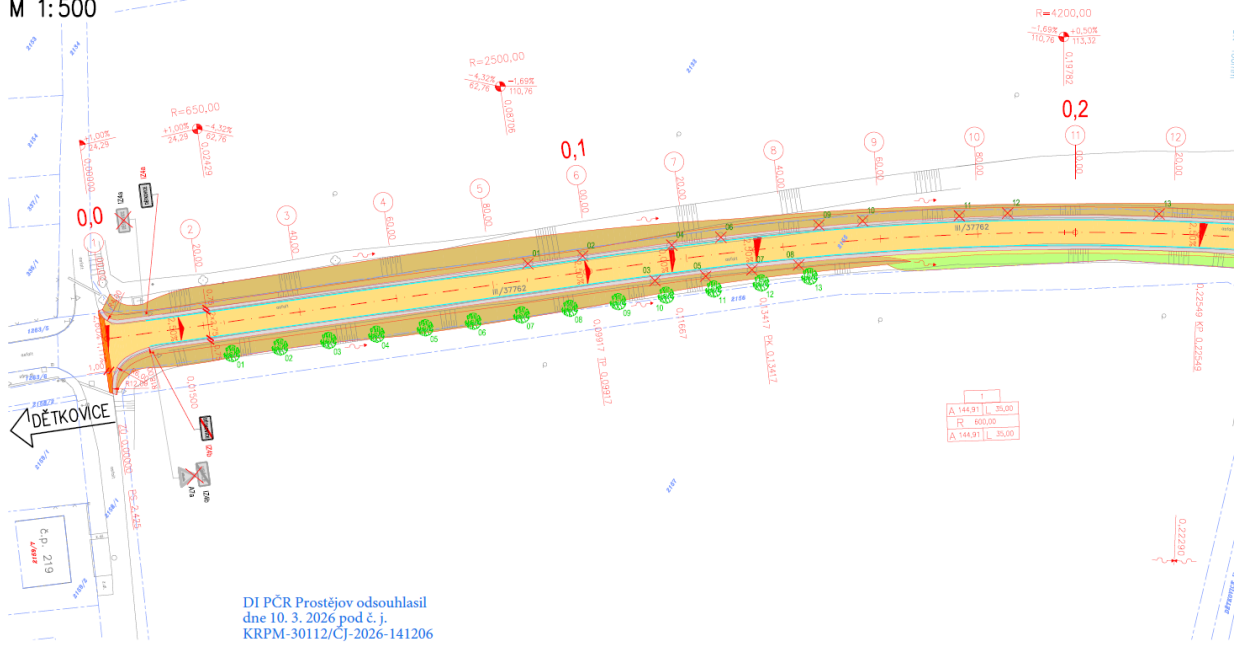
Toto opatření obecné povahy musí být vyvěšeno na úřední desce po dobu 15 dnů.

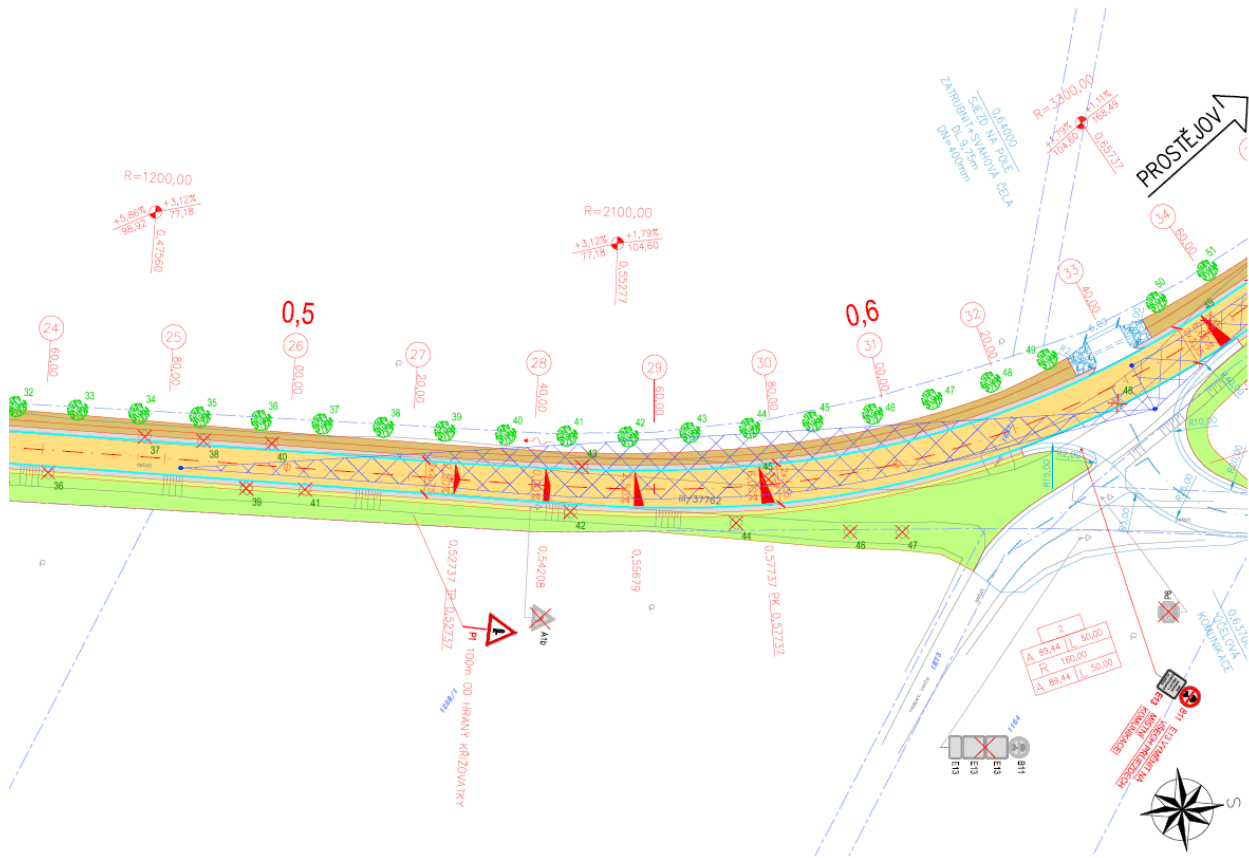
Vyvěšeno dne: .....

Sejmuto dne: .....

Razítko a podpis orgánu, který potvrzuje vyvěšení a sejmutí opatření obecné povahy.

# SITUACE POZEMNÍ KOMUNIKACE – ČÁST 1 M 1:500





**LEGENDA:**

- STÁVAJÍCÍ STAV
- NOVÝ STAV – DLE BAREV JEDNOTLIVÝCH SO
- SILNIČNÍ OBRUBNÍK 150x250x1000mm – PŘEVÝŠENÝ O 150mm
- SILNIČNÍ OBRUBNÍK NÁJEZDOVÝ 150x150x1000mm – PŘEVÝŠENÝ O 20mm
- NOVÁ ASFALTOBETONOVÁ VOZOVKA – OPRAVA Č.1
- NOVÁ ASFALTOBETONOVÁ VOZOVKA – NÁPOJENÍ NA STÁVAJÍCÍ STAV V RÁMCI ASFALTOVÝCH VRSTEV VOZOVKY
- NOVÁ NEZPEVĚNĚNÁ KRAJNICE
- NOVÁ ZELENĚ + OHUMUSOVÁNÍ (REKULTIVACE TERÉNU)
- NOVÝ NÁSYP + OHUMUSOVÁNÍ SVAHU
- NOVÝ ZÁŘEZ + OHUMUSOVÁNÍ SVAHU
- KAMENNÁ DLAŽBA DO BETONU
- KAMENNÁ DLAŽBA DO BETONU
- NOVÉ VODOROVNÉ DOPRAVNÍ ZNAČENÍ
- RUŠENÉ SVISLÉ DOPRAVNÍ ZNAČENÍ
- NOVÉ SVISLÉ DOPRAVNÍ ZNAČENÍ
- STÁVAJÍCÍ STROM (POROST) URČENÝ KE KÁCENÍ S ČÍSELNÝM OZNAČENÍM
- OCHRANA STÁVAJÍCÍHO STROMU (POROSTU) S ČÍSELNÝM OZNAČENÍM
- NÁHRADNÍ VÝSADBA STROMŮ

**DRUHY POUŽITÝCH BETONŮ:**

- ① BETON ČSN EN 206+A2 C20/25-XF3 BETONOVÉ LOŽE (OBRUBNÍKY)
- ② BETON ČSN EN 206+A2 C25/30-XF3+YA2 BETONOVÉ LOŽE (KAMENNÁ DLAŽBA)

**LEGENDA KATASTRU:**

- HRANICE KATASTRÁLNÍCH OZEMÍ
- HRANICE PARCELY KATASTRU NEMOVITOSTI
- ČÍSLO POZEMLIKOVÉ PARCELY KATASTRU NEMOVITOSTI

**SEZNAM STAVEBNÍCH OBJEKTŮ:**

- SO 101 - SILNICE III/37762 - DĚTKOVICE - URČICE
- SO 102 - SILNICE III/37762 - URČICE
- SO 103 - SJEZDY A PROPUSTKY - DĚTKOVICE - URČICE
- SO 104 - PROPUSTEK PŘED OBČÍ URČICE
- SO 105 - SILNICE III/37762 - URČICE - SELOUTKY
- SO 106 - SJEZDY A PROPUSTKY - URČICE - SELOUTKY

**SEZNAM NAVAZUJÍCÍCH STAVEB:**

- STAVBA - "OBCHVAT OBCE URČICE" (NEOFICIÁLNÍ NÁZEV)
- STAVBA - "PROTIPOVODNOVÁ OPATŘENÍ - URČICE" (NEOFICIÁLNÍ NÁZEV)

**SEZNAM SOUVISEJÍCÍCH STAVEB:**

- STAVBA - "URČICE - OBNOVA STÁVAJÍCÍCH SJEZDŮ PODÉL III/37762 A NOVÝ ODSAVNÝ PÁS"
- STAVBA - "III/37762 DĚTKOVICE - URČICE, URČICE - SELOUTKY - VEŘEJNÝ PROSTOR URČICE"
- STAVBA - "III/37762 DĚTKOVICE - URČICE, URČICE - SELOUTKY - CHODNÍK SELOUTKY"

SCHEMA:

