

SP. ZN.: 5400/OD/MMB/0049007/2026

VYŘIZUJE: Mgr. Lenka Rohlínková

Brno 24.02.2026

Č. J.: MMB/0108053/2026

TEL./E-MAIL: +420 542 174 222/rohlinkova.lenka@brno.cz

NÁVRH OPATŘENÍ OBECNÉ POVAHY

Magistrát města Brna, Odbor dopravy, dále jen „**správní orgán**“, jako správní orgán příslušný podle ustanovení § 77 odst. 1 písm. c) a § 124 odst. 6 zákona č. 361/2000 Sb., o provozu na pozemních komunikacích a o změnách některých zákonů, v platném znění, ve spojení s článkem 29 odst. 2 písm. e) bodem 1. obecně závazné vyhlášky statutárního města Brna č. 20/2001, kterou se vydává Statut města Brna, v platném znění, tímto

oznamuje

návrh stanovení místní úpravy provozu na pozemní komunikaci v ulici Grmelova v Brně tak, jak je uvedeno a popsáno ve výkresech, které jsou přílohou a nedílnou součástí tohoto návrhu.

Správní orgán ve smyslu ustanovení § 172 odst. 1 zákona č. 500/2004 Sb., správní řád, **vyzývá** dotčené osoby, aby k návrhu opatření obecné povahy podávaly případné připomínky nebo námítky.

Odůvodnění

Předmětem tohoto návrhu opatření obecné povahy je doplnění podélné parkovacího pruhu na ulici Grmelova v režimu oblasti placeného stání - zóna C.

Stávající stav

V současnosti je podélné parkovací stání vyznačeno na ulici Grmelova v Brně pouze po jednom okraji vozovky. Značení nebylo vyznačeno na obou stranách ulice z důvodu probíhající stavby, která však byla k dnešnímu datu již ukončena, a proto je možné přistoupit k doplnění podélného parkovacího pruhu a vytvořit tak nová legální parkovací stání v daném místě.

Doplnění podélného parkovacího pruhu

S ohledem na zamýšlené doplnění parkovacího pruhu je plánována změna Nařízení statutárního města Brna č. 9/2019, v aktuálním znění (dále jen „Nařízení“), která by zohlednila rozšíření oblasti placeného stání v dotčené ulici o daný úsek. Tento návrh opatření obecné povahy tak pro případ popisované změny Nařízení připravuje nutnou změnu dopravního značení v dotčené ulici. V souvislosti s plánovanou změnou bude nutné v ulici Grmelova instalovat nové dopravní značení, které je podrobně zakresleno ve výkresové dokumentaci, která je nedílnou součástí tohoto návrhu opatření obecné povahy. Šířka parkovacího pruhu je 2,0 m, šířka průjezdního prostoru je 3,5 m. Komunikace je obousměrná. V místech sjezdů je vyznačeno značení V 12a (značka vyznačující plochu, kde je zakázáno stání), jehož rozměry byly navrženy na základě vlečných křivek.

Projednáání návrhu stanovení úpravy provozu s dotčeným orgánem

Návrh stanovení místní úpravy provozu zahrnutý do tohoto návrhu opatření obecné povahy byl ve smyslu ustanovení § 77 odst. 3 zákona č. 361/2000 Sb., o provozu na pozemních komunikacích a o změnách některých zákonů (o silničním provozu), v platném znění, projednán s dotčeným orgánem, kterým je podle ustanovení § 77 odst. 2 písm. b) téhož zákona Policie České republiky. Dotčený orgán vyjádřil s tímto návrhem stanovení místní úpravy provozu souhlasné stanovisko přípisem ze dne 09.02.2026, a to za dodržení podmínek vyplývajících z dotčených zákonů, vyhlášek, technických podmínek a zajištění dostatečné viditelnosti a rozpoznatelnosti dopravního značení ve vztahu k jeho zakrytí.


Shrnutí

V případě vydání změny Nařízení, která umožní doplnění podélného parkovacího pruhu na ulici Grmelova v Brně tak, jak je uvedeno výše v tomto odůvodnění a v připojeném výkresu, bude přistoupeno k vydání tohoto opatření obecné povahy, aby správní orgán zajistil provedené příslušného dopravního značení na základě Nařízení. Pokud takováto změna Nařízení vydána nebude, správní orgán toto opatření obecné povahy vydávat nebude.

Poučení

Podle § 172 odst. 4 správního řádu může kdokoli, jehož práva, povinnosti nebo zájmy mohou být opatřením obecné povahy přímo dotčeny, uplatnit u správního orgánu písemné připomínky k návrhu opatření obecné povahy.

Podle § 172 odst. 5 správního řádu mohou vlastníci nemovitostí, jejichž práva, povinnosti nebo zájmy související s výkonem vlastnického práva mohou být opatřením obecné povahy přímo dotčeny, nebo, určí-li tak správní orgán, i jiné osoby, jejichž oprávněné zájmy mohou být opatřením obecné povahy přímo dotčeny, podat proti návrhu opatření obecné povahy písemné odůvodněné námitky ke správnímu orgánu ve lhůtě 30 dnů ode dne jeho zveřejnění na úřední desce Magistrátu města Brna. Zmeškání úkonu nelze prominout. O námitkách rozhoduje správní orgán, který opatření obecné povahy vydává.



Podepsáno elektronicky

Ing. Bc. Pavel Pospíšek
vedoucí Odboru dopravy

PŘÍLOHY: 2 - výkres změn v místní úpravě provozu na ulici Grmelova v Brně + výkres vlečné křivky

POČET STRAN: 02 + příloha

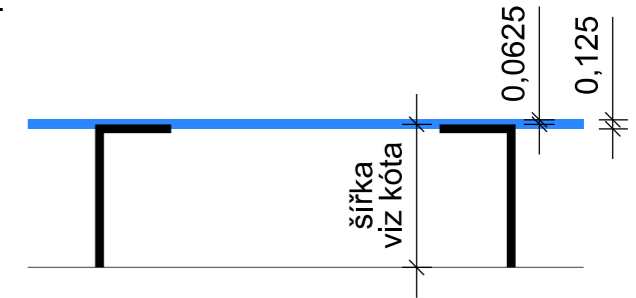
OBDRŽÍ: Návrh opatření obecné povahy je doručován veřejnou vyhláškou; návrh je vyvěšován na úřední desce Magistrátu města Brna a na úřední desce úřadu městské části Brno-střed.

UL. GRMELOVA - MK

OPS 1-23 POLNÍ
MMB/0232916/2025

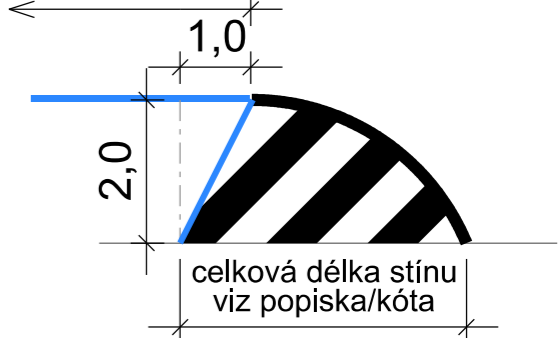
Pozn.: Výkresová dokumentace byla vypracována na základě požadavku MMB OD za účelem doplnění DZ před vjezdy v ul. Grmelova. Ulice se nachází v zóně OPS s dopravním omezením (max rychlost 30km/hod) Všechno stávající VZD, které není zobrazeno v této výkresové dokumentaci a překáží instalaci nového, musí být před realizací odstraněno.

Všechno instalované dopravní značení musí být zrealizováno v souladu s TP 65, TP 133.



Vzorový vzhled instalovaného značení V 10g, při kombinaci s V 10 a/e/f (dle VL 24).

celková délka V 10g uvedená v popisku

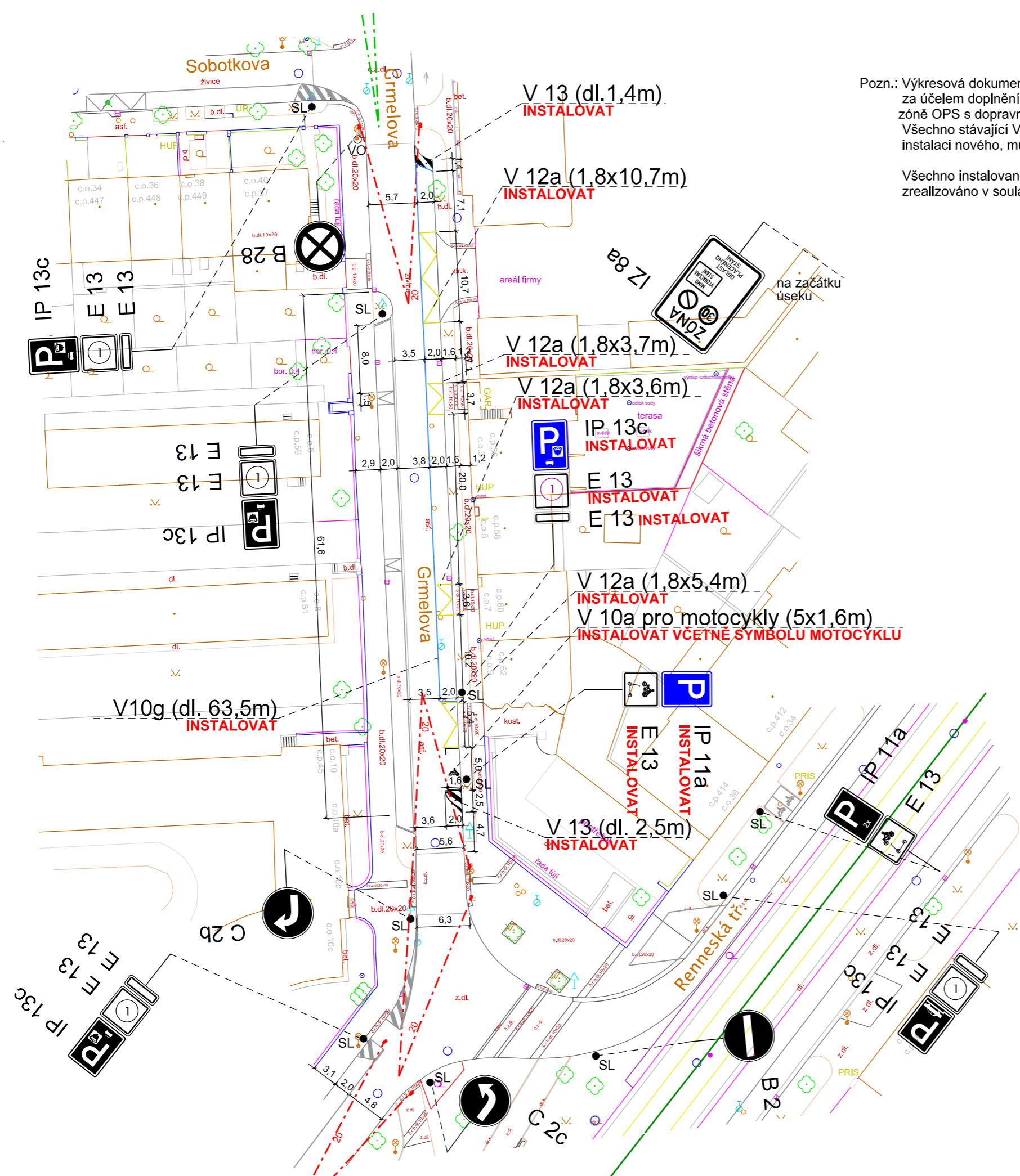


Vzorový vzhled instalovaného značení V 13, při zakončení podélného parkovacího pruhu. Všechny V 13 mají kadenci 0,5/0,5.



LEGENDA:

- B 1 V_1a -- DOPRAVNÍ ZNAČENÍ STÁVAJÍCÍ
- B 1 Instalovat V_1a -- Instalovat DOPRAVNÍ ZNAČENÍ NAVRHOVANÉ
- B 1 Odstranit V_1a -- Odstranit DOPRAVNÍ ZNAČENÍ RUŠENÉ



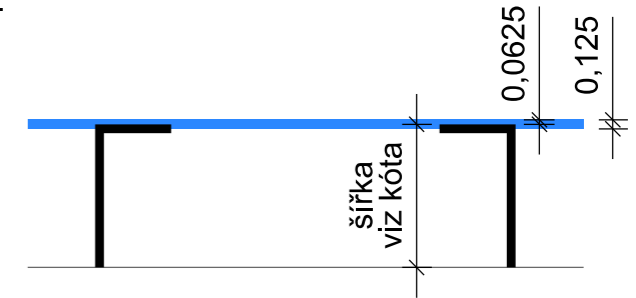
VEDOUCÍ ÚDI ING. M. PERNICA	GENER. PROJEKTANT BC. VL. REKOVÁ, MBA	VYPRACOVAL BC. VL. REKOVÁ, MBA	KONTROLOVAL ING. Z. NEČAS	Brněnské komunikace ÚTVAR DOPRAVNÍHO INŽENÝRSTVÍ
OBJEDNATEL DOKUMENTACE: STATUTÁRNÍ MĚSTO BRNO				
NÁZEV AKCE: OPS 1-23, POLNÍ - fáze A				FORMÁT A3
ULICE GRMELOVA - MK				STUPEŇ
				MĚŘÍTKO 1:500
NÁZEV VÝKRESU: ZMĚNA DZ				Č. ZAKÁZKY 0531-2025
				ČÍSLO PARÉ ČÍSLO VÝKRESU 01.1

UL. GRMELOVA - MK

OPS 1-23 POLNÍ
MMB/0232916/2025

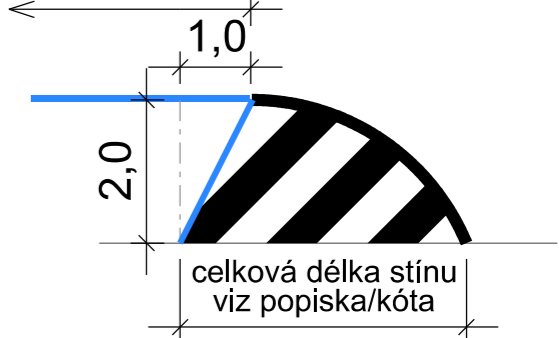
Pozn.: Výkresová dokumentace byla vypracována na základě požadavku MMB OD za účelem doplnění DZ před vjezdy v ul. Grmelova. Ulice se nachází v zóně OPS s dopravním omezením (max rychlost 30km/hod) Všechno stávající VZD, které není zobrazeno v této výkresové dokumentaci a překáží instalaci nového, musí být před realizací odstraněno.

Všechno instalované dopravní značení musí být zrealizováno v souladu s TP 65, TP 133.



Vzorový vzhled instalovaného značení V 10g, při kombinaci s V 10 a/e/f (dle VL 24).

celková délka V 10g uvedená v popisku



Vzorový vzhled instalovaného značení V 13, při zakončení podélného parkovacího pruhu. Všechny V 13 mají kadenci 0,5/0,5.



LEGENDA:

- B 1 V 1a - DOPRAVNÍ ZNAČENÍ STÁVAJÍCÍ
- B 1 Instalovat V 1a - Instalovat - DOPRAVNÍ ZNAČENÍ NAVRHOVANÉ
- B 1 Odstranit V 1a - Odstranit - DOPRAVNÍ ZNAČENÍ RUŠENÉ

VEDOUCÍ ÚDI ING. M. PERNICA	GENER. PROJEKTANT BC. VL. REKOVÁ, MBA	VYPRACOVAL BC. VL. REKOVÁ, MBA	KONTRLOVAL ING. Z. NEČAS	Brněnské komunikace ÚTVAR DOPRAVNÍHO INŽENÝRSTVÍ
OBJEDNATEL DOKUMENTACE: STATUTÁRNÍ MĚSTO BRNO				
NÁZEV AKCE: OPS 1-23, POLNÍ - fáze A				FORMÁT A3
ULICE GRMELOVA - MK				STUPEŇ
				MĚŘÍTKO 1:500
NÁZEV VÝKRESU: ZMĚNA DZ				Č. ZAKÁZKY 0531-2025
				ČÍSLO PARÉ ČÍSLO VÝKRESU 01.1

