

SP. ZN.: 5400/OD/MMB/0049007/2026

VYŘIZUJE: Mgr. Lenka Rohlínková

Brno 15.05.2026

Č. J.: MMB/0272974/2026

TEL./E-MAIL: +420 542 174 222/rohlinkova.lenka@brno.cz

OPATŘENÍ OBECNÉ POVAHY

Magistrát města Brna, Odbor dopravy, dále jen „**správní orgán**“, jako správní orgán příslušný podle ustanovení § 77 odst. 1 písm. c) a § 124 odst. 6 zákona č. 361/2000 Sb., o provozu na pozemních komunikacích a o změnách některých zákonů, v platném znění, ve spojení s článkem 29 odst. 2 písm. e) bodem 1. obecně závazné vyhlášky statutárního města Brna č. 20/2001, kterou se vydává Statut města Brna, v platném znění, tímto

stanovuje

místní úpravu provozu na pozemní komunikaci v ulici Grmelova v Brně a přilehlých ulicích

tak, jak je uvedeno a popsáno ve výkresech, které jsou přílohou a nedílnou součástí tohoto opatření obecné povahy.

Odůvodnění

Předmětem tohoto opatření obecné povahy je doplnění podélné parkovacího pruhu na ulici Grmelova v režimu oblasti placeného stání - zóna C.

Stávající stav

V současnosti je podélné parkovací stání vyznačeno na ulici Grmelova v Brně pouze po jednom okraji vozovky. Značení nebylo vyznačeno na obou stranách ulice z důvodu probíhající stavby, která však byla k dnešnímu datu již ukončena, a proto je možné přistoupit k doplnění podélného parkovacího pruhu a vytvořit tak nová legální parkovací stání v daném místě.

Doplnění podélného parkovacího pruhu

S ohledem na zamýšlené doplnění parkovacího pruhu byla realizována změna Nařízení statutárního města Brna č. 9/2019, v aktuálním znění (dále jen „Nařízení“), která zohledňuje rozšíření oblasti placeného stání v dotčené ulici o daný úsek. Toto opatření obecné povahy tak s ohledem na popisované změny Nařízení připravuje nutnou změnu dopravního značení v dotčené ulici. V souvislosti s plánovanou změnou bude nutné v ulici Grmelova instalovat nové dopravní značení, které je podrobně zakresleno ve výkresové dokumentaci, která je nedílnou součástí tohoto návrhu opatření obecné povahy. Šířka parkovacího pruhu je 2,0 m, šířka průjezdního prostoru je 3,5 m. Komunikace je obousměrná. V místech sjezdů je vyznačeno značení V 12a (značka vyznačující plochu, kde je zakázáno stání), jehož rozměry byly navrženy na základě vlečných křivek.

Rada města Brna na schůzi R9/173. konané dne 22.04.2026 schválila změnu Nařízení statutárního města Brna č. 9/2019, kterým se vymezují oblasti statutárního města Brna, ve kterých lze místní komunikace nebo

jejich určené úseky užít k stání silničních motorových vozidel za cenu sjednanou v souladu s cenovými předpisy, ve znění pozdějších nařízení, která reflektuje výše popsané změny. Tato změna nařízení bude účinná od 01.06.2026. Toto nařízení obecné povahy tak nabude účinnosti a k jeho realizaci dojde až po nabytí účinnosti Nařízení statutárního města Brna č. 9/2026.

Projednáni návrhu stanovení úpravy provozu s dotčeným orgánem

Návrh stanovení místní úpravy provozu zahrnutý do tohoto opatření obecné povahy byl ve smyslu ustanovení § 77 odst. 3 zákona č. 361/2000 Sb., o provozu na pozemních komunikacích a o změnách některých zákonů (o silničním provozu), v platném znění, projednán s dotčeným orgánem, kterým je podle ustanovení § 77 odst. 2 písm. b) téhož zákona Policie České republiky. Dotčený orgán vyjádřil s tímto návrhem stanovení místní úpravy provozu souhlasné stanovisko přípisem ze dne 09.02.2026, a to za dodržení podmínek vyplývajících z dotčených zákonů, vyhlášek, technických podmínek a zajištění dostatečné viditelnosti a rozpoznatelnosti dopravního značení ve vztahu k jeho zakrytí.

Připomínky a námítky k návrhu opatření obecné povahy


Návrh opatření obecné povahy byl uveřejněn v souladu se zákonem. Správnímu orgánu nebyly doručeny žádné připomínky ani námítky.

Shrnutí

Přijetí tohoto opatření považuje správní orgán za přiměřené a vhodné ve vztahu k legitimnímu sledovanému cíli. S ohledem na ukončení stavby je možné přistoupit k doplnění podélného parkovacího pruhu na ulici Grmelova v Brně a vytvořit tak nová legální parkovací stání v daném místě.

Poučení

Proti opatření obecné povahy nelze podle § 173 odst. 2 správního řádu podat opravný prostředek. Opatření obecné povahy nabývá účinnosti patnáctým dnem po dni vyvěšení veřejné vyhlášky, nejdříve však 01.06.2026.



Podepsáno elektronicky

Ing. Bc. Pavel Pospíšek
vedoucí Odboru dopravy

PŘÍLOHY: 2 - výkres změn v místní úpravě provozu na ulici Grmelova v Brně + výkres vlečné křivky

POČET STRAN: 02 + příloha

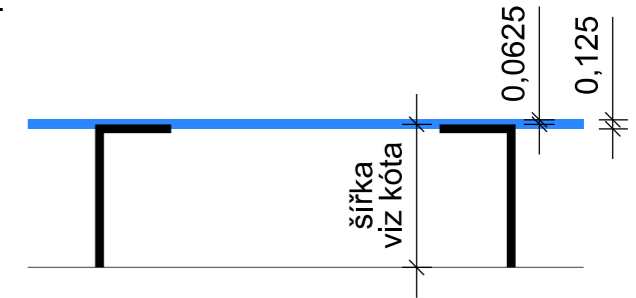
OBDRŽÍ: Opatření obecné povahy je doručováno veřejnou vyhláškou; opatření obecné povahy je vyvěšováno na úřední desce Magistrátu města Brna a na úřední desce úřadu Městské části Brno-střed.

UL. GRMELOVA - MK

OPS 1-23 POLNÍ
MMB/0232916/2025

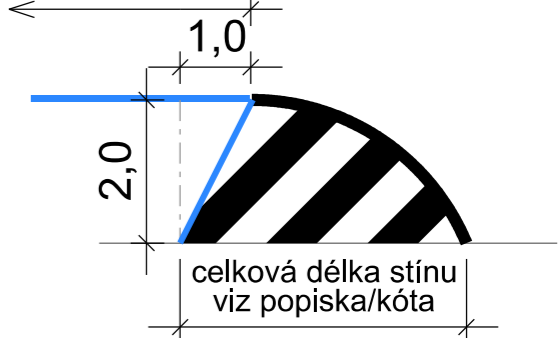
Pozn.: Výkresová dokumentace byla vypracována na základě požadavku MMB OD za účelem doplnění DZ před vjezdy v ul. Grmelova. Ulice se nachází v zóně OPS s dopravním omezením (max rychlost 30km/hod) Všechno stávající VZD, které není zobrazeno v této výkresové dokumentaci a překáží instalaci nového, musí být před realizací odstraněno.

Všechno instalované dopravní značení musí být zrealizováno v souladu s TP 65, TP 133.



Vzorový vzhled instalovaného značení V 10g, při kombinaci s V 10 a/e/f (dle VL 24).

celková délka V 10g uvedená v popisku



Vzorový vzhled instalovaného značení V 13, při zakončení podélného parkovacího pruhu. Všechny V 13 mají kadenci 0,5/0,5.

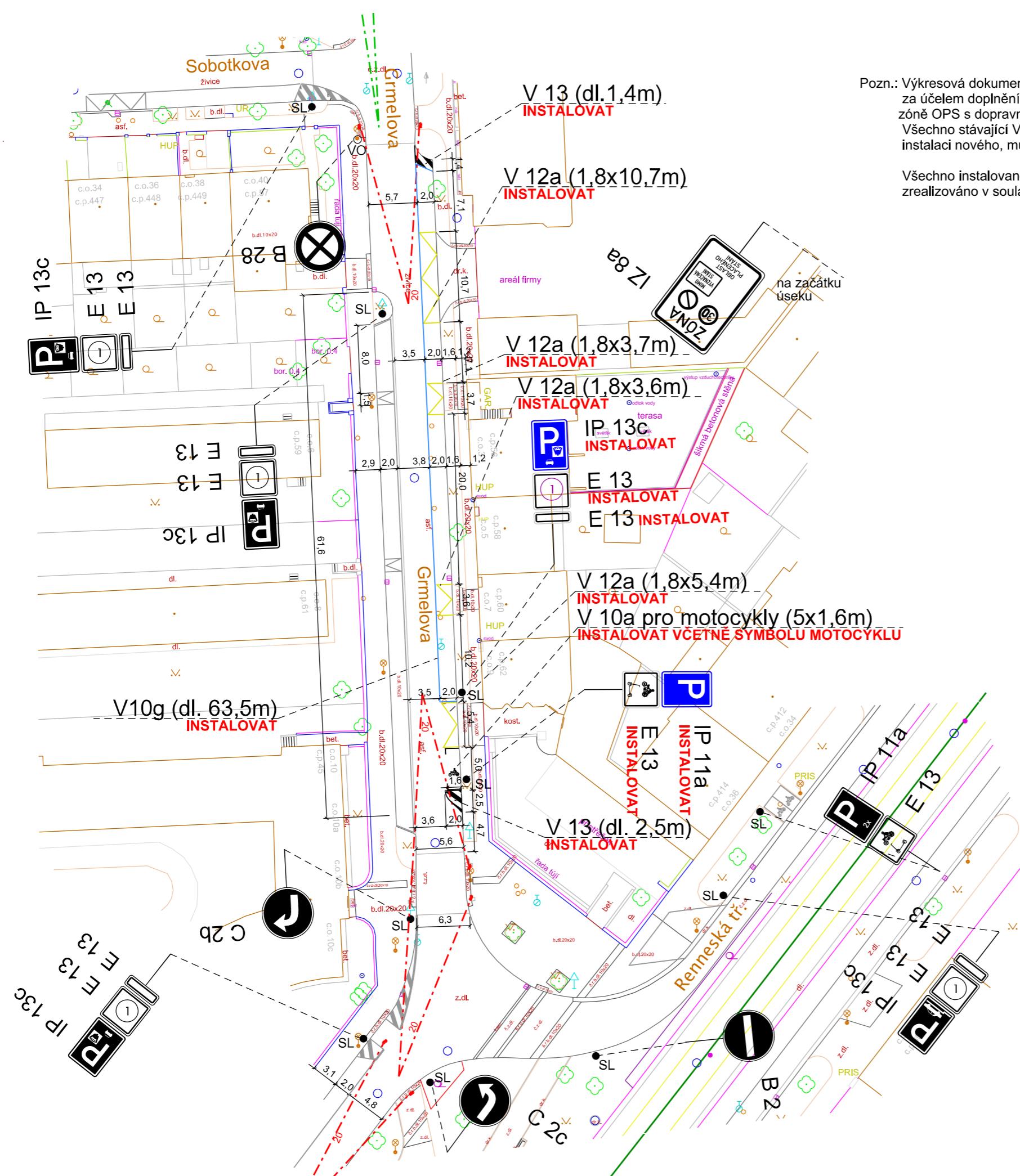


1

LEGENDA:

- B 1 V_1a -- DOPRAVNÍ ZNAČENÍ STÁVAJÍCÍ
- B 1 Instalovat V_1a -- Instalovat DOPRAVNÍ ZNAČENÍ NAVRHOVANÉ
- B 1 Odstranit V_1a -- Odstranit DOPRAVNÍ ZNAČENÍ RUŠENÉ

VEDOUCÍ ÚDI ING. M. PERNICA	GENER. PROJEKTANT BC. VL. REKOVÁ, MBA	VYPRACOVAL BC. VL. REKOVÁ, MBA	KONTROLOVAL ING. Z. NEČAS	
OBJEDNATEL DOKUMENTACE: STATUTÁRNÍ MĚSTO BRNO				
NÁZEV AKCE: OPS 1-23, POLNÍ - fáze A				FORMÁT A3
ULICE GRMELOVA - MK				STUPEŇ
				MĚŘÍTKO 1:500
NÁZEV VÝKRESU: ZMĚNA DZ				Č. ZAKÁZKY 0531-2025
				ČÍSLO PARÉ ČÍSLO VÝKRESU 01.1

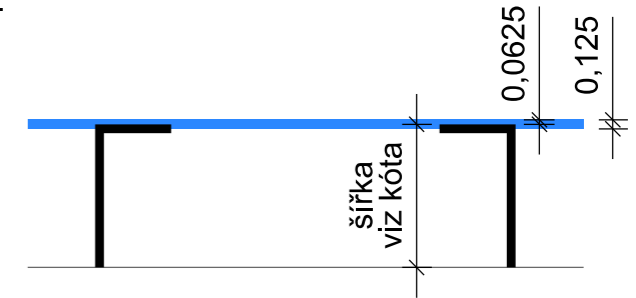


UL. GRMELOVA - MK

OPS 1-23 POLNÍ
MMB/0232916/2025

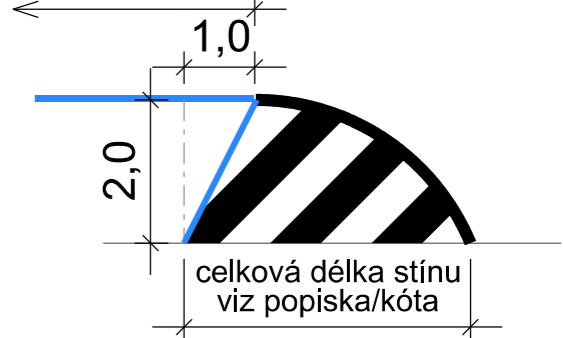
Pozn.: Výkresová dokumentace byla vypracována na základě požadavku MMB OD za účelem doplnění DZ před vjezdy v ul. Grmelova. Ulice se nachází v zóně OPS s dopravním omezením (max rychlost 30km/hod) Všechno stávající VZD, které není zobrazeno v této výkresové dokumentaci a překáží instalaci nového, musí být před realizací odstraněno.

Všechno instalované dopravní značení musí být zrealizováno v souladu s TP 65, TP 133.



Vzorový vzhled instalovaného značení V 10g, při kombinaci s V 10 a/e/f (dle VL 24).

celková délka V 10g uvedená v popisku



Vzorový vzhled instalovaného značení V 13, při zakončení podélného parkovacího pruhu. Všechny V 13 mají kadenci 0,5/0,5.



LEGENDA:

- B 1 V 1a - DOPRAVNÍ ZNAČENÍ STÁVAJÍCÍ
- B 1 Instalovat V 1a - Instalovat - DOPRAVNÍ ZNAČENÍ NAVRHOVANÉ
- B 1 Odstranit V 1a - Odstranit - DOPRAVNÍ ZNAČENÍ RUŠENÉ

VEDOUCÍ ÚDI ING. M. PERNICA	GENER. PROJEKTANT BC. VL. REKOVÁ, MBA	VYPRACOVAL BC. VL. REKOVÁ, MBA	KONTRLOVAL ING. Z. NEČAS	
OBJEDNATEL DOKUMENTACE: STATUTÁRNÍ MĚSTO BRNO				
NÁZEV AKCE: OPS 1-23, POLNÍ - fáze A				FORMÁT A3
ULICE GRMELOVA - MK				STUPEŇ
				MĚŘÍTKO 1:500
NÁZEV VÝKRESU: ZMĚNA DZ				Č. ZAKÁZKY 0531-2025
				ČÍSLO PARÉ ČÍSLO VÝKRESU 01.1

