

SP. ZN.: OD/MMB/0060201/2026/6

VYŘIZUJE: Mgr. Ing. Anna Vašková

Brno 14.05.2026

Č. J.: MMB/0272218/2026

TEL./E-MAIL: 542 174 230/ vaskova.anna@brno.cz

OPATŘENÍ OBECNÉ POVAHY

Magistrát města Brna, Odbor dopravy, dále jen „**správní orgán**“, jako správní orgán příslušný podle § 77 odst. 1 písm. c) a § 124 odst. 6 zákona č. 361/2000 Sb., o provozu na pozemních komunikacích a o změnách některých zákonů, v platném znění, ve spojení s článkem 29 odst. 2 písm. e) bodem 1. obecně závazné vyhlášky statutárního města Brna č. 20/2001, kterou se vydává Statut města Brna, v platném znění, tímto

stanovuje

místní úpravu provozu na pozemní komunikaci v ulicích Elišky Machové a Dunajevského v Brně

tak, jak je uvedeno a popsáno ve výkresech, které jsou přílohou a nedílnou součástí tohoto opatření obecné povahy.

Odůvodnění

Předmětem tohoto opatření obecné povahy je doplnění regulace parkování na ulici Elišky Machové a ulici Dunajevského v Brně v režimu oblasti placeného stání - zóna C.

Stávající stav

Na ulici Elišky Machové a Dunajevského v Brně nebylo parkování vozidel doposud regulováno žádnou úpravou. S ohledem na nulovou místní úpravu nyní vozidla v této lokalitě parkují bez jednoznačných pravidel a jakékoliv regulace často i před vjezdy k rodinným domům. Správní orgán na žádost místních obyvatel a městské části Brno-Žabovřesky, navrhuje stanovit režim parkování vozidel parkovacím pruhem v rámci oblasti placeného stání (rezidentní parkování) – zóna C. Regulace stání vozidel v dané oblasti nebude mít výraznější vliv na bezpečnost a plynulost dopravy.

Doplnění podélného parkovacího pruhu

S ohledem na zamýšlené zavedení režimu pro parkování vozidel – doplnění parkovacích pruhů v zóně C v rámci placeného stání, byla přijata změna Nařízení statutárního města Brna č. 9/2019 (dále jen „Nařízení“), která s účinností od 1.6.2026 zohledňuje rozšíření oblasti placeného stání v dotčených ulicích o daný úsek. Toto opatření obecné povahy pro provedení Nařízení provádí nutnou změnu dopravního značení v dotčených ulicích. Ulice jsou jednosměrné a po obou stranách jsou navrženy podélné parkovací pruhy. Minimální průjezdní prostor je 3 metry. V ulicích je velké množství sjezdů, které slouží do dobrému vyjetí ze samostatných sjezdů. Pro zabezpečení rozhledu na místo pro přecházení a rozhled v křižovatce jsou navrženy dopravní stíny, které jsou pro zdůraznění doplněny o zelené směrové sloupky (balisety). V souvislosti s plánovanou změnou tak bude nutné v ulicích Elišky Machové a Dunajevského instalovat nové dopravní značení, a to značky Parkoviště s parkovacím automatem IP 13c doplněné dodatkovými tabulkami E13, a vodorovného dopravního značení V 12a, V 13, V10g, a další, což je podrobně, včetně vzorového vzhledu vyplnění dodatkových tabulek, zakresleno ve výkresové dokumentaci, která je nedílnou součástí tohoto návrhu opatření obecné povahy. K projektové dokumentaci ke stanovení oblastí placeného stání na ulici Elišky Machové a Dunajevského dala souhlas rada Městské části Brno-Žabovřesky dne 5.11.2025.

Projednáání návrhu stanovení úpravy provozu s dotčeným orgánem

Návrh stanovení místní úpravy provozu zahrnutý do tohoto opatření obecné povahy byl ve smyslu § 77 odst. 3 zákona č. 361/2000 Sb., o provozu na pozemních komunikacích a o změnách některých zákonů (o silničním provozu), v platném znění, projednán s dotčeným orgánem, kterým je podle § 77 odst. 2 písm. b) téhož zákona Policie České republiky. Dotčený orgán vyjádřil s tímto návrhem stanovení místní úpravy provozu souhlasné stanovisko přípisem ze dne 04.02.2026, č.j. KRPB-24584-2/ČJ-2026-0602DI, a to za dodržení podmínek vyplývajících ze zákona č. 361/2000 Sb. (§ 62 a násl.), dotčených vyhlášek, technických podmínek a zajištění dostatečné viditelnosti a rozpoznatelnosti dopravního značení ve vztahu k jeho zakrytí (např. přerostlou vegetací, atp.).

Připomínky a námítky k návrhu opatření obecné povahy


Návrh opatření obecné povahy byl uveřejněn v souladu se zákonem. K návrhu opatření obecné povahy nebyly v zákonné lhůtě správnímu orgánu doručeny žádné námítky ani připomínky.

Shrnutí

S ohledem na skutečnost, že došlo k vydání změny Nařízení, která umožňuje doplnění podélného parkovacího pruhu v zóně C na ulicích Elišky Machové a Dunajevského v Brně tak, jak je uvedeno výše v tomto odůvodnění a v připojených výkresech, bude přistoupeno k vydání opatření obecné povahy, aby správní orgán zajistil provedení příslušného dopravního značení na základě Nařízení.

Poučení

Proti opatření obecné povahy nelze podle § 173 odst. 2 správního řádu podat opravný prostředek. Opatření obecné povahy nabývá účinnosti patnáctým dnem po dni vyvěšení veřejné vyhlášky, nejdříve však 01.06.2026.



Podepsáno elektronicky

Ing. Bc. Pavel Pospíšek
vedoucí Odboru dopravy

- PŘÍLOHY:** 1 – výkres změn v místní úpravě provozu
2 – výkres změn v místní úpravě provozu – křivky
- POČET LISTŮ** 02 + přílohy
- OBDRŽÍ** Opatření obecné povahy je doručováno veřejnou vyhláškou; opatření obecné povahy je vyvěšováno na úřední desce Magistrátu města Brna a na úřední desce úřadu městské části Brno-Žabovřesky.

UL. ELIŠKY MACHOVÉ A DUNAJEVSKÉHO - MK

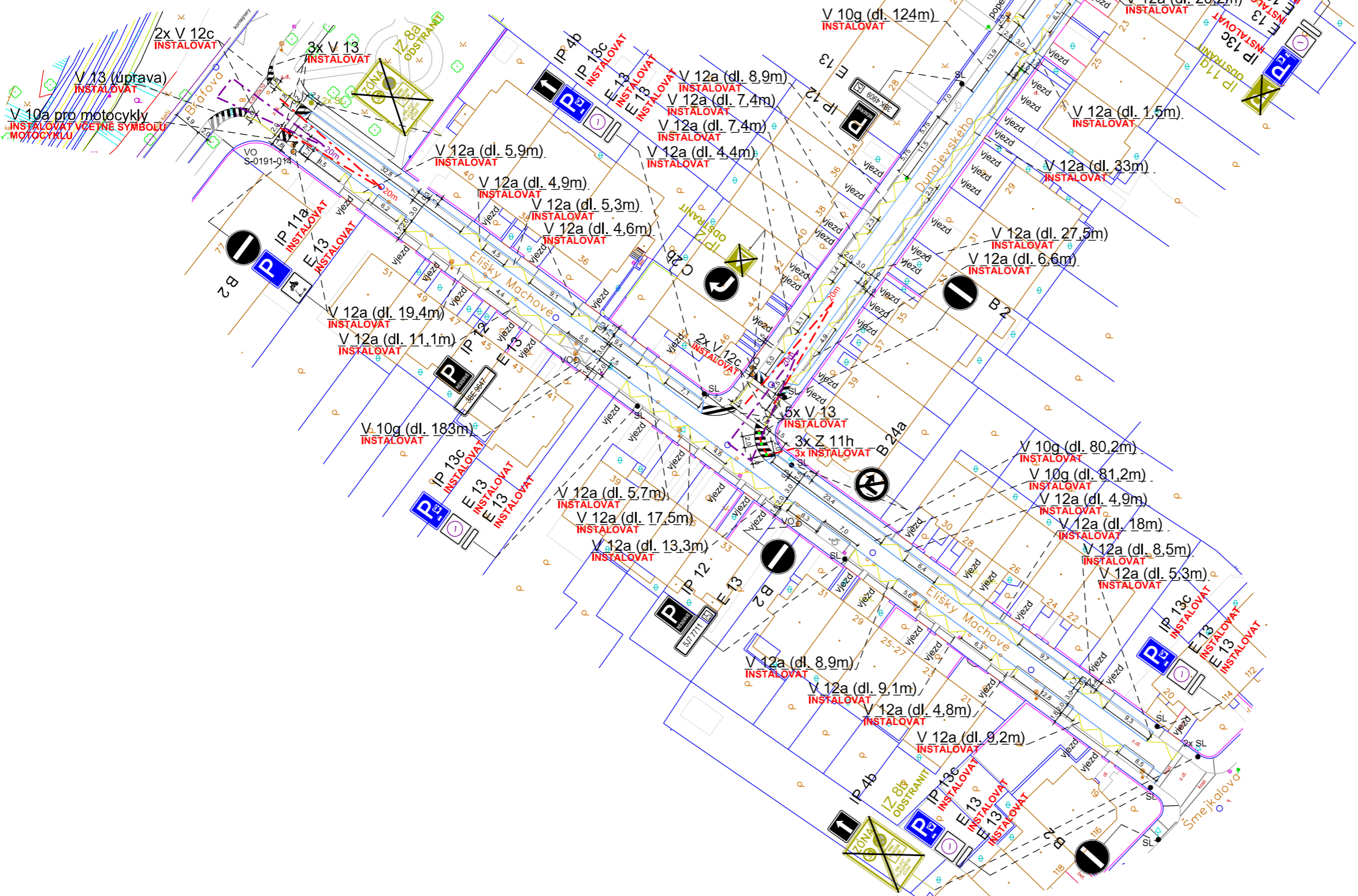

MMB/0232611/2025

Pozn.: Výkresová dokumentace vypracována na základě požadavku MMB-OD a řeší pouze doplnění SDZ a VDZ ve fázi A.

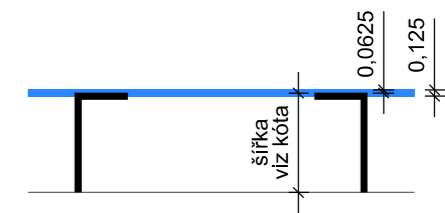
Veškeré ostatní dopravní značení bylo vyřešeno v rámci výkresové dokumentace fáze A a B pro tuto oblast a v tomto výkrese je zobrazeno jako stávající stav.

Stávající VDZ, které brání instalaci nového musí být před realizací odstraněno. DZ bude realizována podle TP 65, TP 133 a TP 58.

Počty parkovacích stání:
Elišky Machové: cca 35 stání pro osobní automobily a 1 stání pro motorky
Dunajevského: cca 15 stání pro osobní automobily



Vzorový vzhled vyplnění úsekových dodatkových tabulek E 13 s označením příslušných režimů a doby platnosti. Vzhled samotného dopravního značení se řídí metodickými listy pro řešení dopravních situací ve městě Brně č. 16, 17, 18.



Vzorový vzhled instalovaného značení V 10g, při kombinaci s V 10 a/e/f (dle VL 24).

LEGENDA:

	B 1		V 1a	DOPRAVNÍ ZNAČENÍ STÁVAJÍCÍ
	B 1		V 1a	DOPRAVNÍ ZNAČENÍ NAVRHOVANÉ
	B 1		V 1a	DOPRAVNÍ ZNAČENÍ RUŠENÉ
	Odstranit		Odstranit	

VEDOUCÍ ÚDÍ ING. M. PERNICA	GENER. PROJEKTANT BC. P. SEDLÁK	VYPRACOVAL BC. P. SEDLÁK	KONTROLOVAL ING. J. NEŠPOR	 Brněnské komunikace ÚTVAR DOPRAVNÍHO INŽENÝRSTVÍ
OBJEDNATEL DOKUMENTACE: STATUTÁRNÍ MĚSTO BRNO	DATUM KVĚTEN 2025			
NÁZEV AKCE: DOPRAVNÍ ZNAČENÍ ULICE ELIŠKY MACHOVÉ A DUNAJEVSKÉHO - MK	FORMÁT STUPEŇ MĚŘÍTKO 1:500			
NÁZEV VÝKRESU: ZMĚNA DOPRAVNÍHO ZNAČENÍ	ČÍSLO PARÉ ČÍSLO VÝKRESU 01.2			

UL. ELIŠKY MACHOVÉ A DUNAJEVSKÉHO - MK

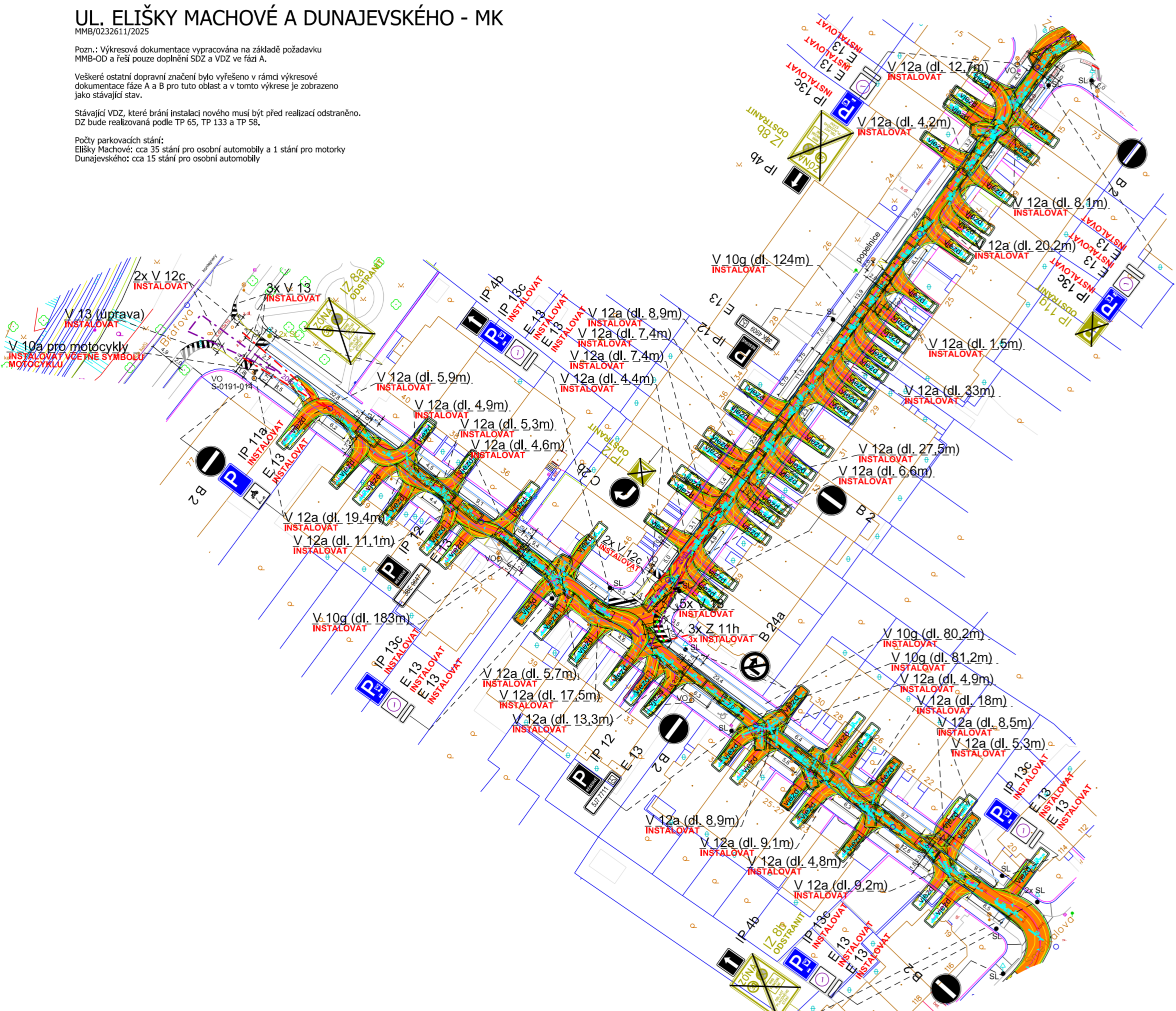

MMB/0232611/2025

Pozn.: Výkresová dokumentace vypracována na základě požadavku MMB-OD a řeší pouze doplnění SDZ a VDZ ve fázi A.

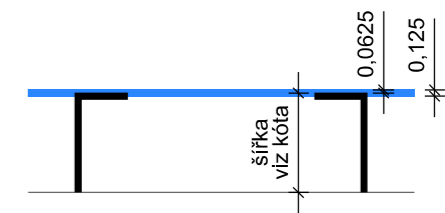
Veškeré ostatní dopravní značení bylo vyřešeno v rámci výkresové dokumentace fáze A a B pro tuto oblast a v tomto výkrese je zobrazeno jako stávající stav.

Stávající VDZ, které brání instalaci nového musí být před realizací odstraněno. DZ bude realizována podle TP 65, TP 133 a TP 58.

Počty parkovacích stání:
 Elišky Machové: cca 35 stání pro osobní automobily a 1 stání pro motorky
 Dunajevského: cca 15 stání pro osobní automobily



Vzorový vzhled vyplnění úsekových dodatkových tabulek E 13 s označením příslušných režimů a doby platnosti. Vzhled samotného dopravního značení se řídí metodickými listy pro řešení dopravních situací ve městě Brně č. 16, 17, 18.



Vzorový vzhled instalovaného značení V 10g, při kombinaci s V 10 a/e/f (dle VL 24).

LEGENDA:

	B 1		V 1a	DOPRAVNÍ ZNAČENÍ STÁVAJÍCÍ
	B 1		V 1a	DOPRAVNÍ ZNAČENÍ NAVRHOVANÉ
	B 1		V 1a	DOPRAVNÍ ZNAČENÍ RUŠENÉ

VEDOUČÍ ÚDI ING. M. PERNICA	GENER. PROJEKTANT BC. P. SEDLÁK	VYPRACOVAL BC. P. SEDLÁK	KONTROLOVAL ING. J. NEŠPOR	Brněnské komunikace ÚTVAR DOPRAVNÍHO INŽENÝRSTVÍ
OBJEDNATEL DOKUMENTACE: STATUTÁRNÍ MĚSTO BRNO	DATUM KVĚTEN 2025			
NÁZEV AKCE: DOPRAVNÍ ZNAČENÍ ULICE ELIŠKY MACHOVÉ A DUNAJEVSKÉHO - MK	FORMÁT	STUPEŇ	MĚŘÍTKO 1:500	Č. ZAKÁZKY
NÁZEV VÝKRESU: ZMĚNA DOPRAVNÍHO ZNAČENÍ	ČÍSLO PARÉ	ČÍSLO VÝKRESU 01.2		