

---

## OPATŘENÍ OBECNÉ POVAHY

---

Magistrát města Brna, Odbor dopravy, dále jen „**správní orgán**“, jako správní orgán příslušný podle § 77 odst. 1 písm. c) a § 124 odst. 6 zákona č. 361/2000 Sb., o provozu na pozemních komunikacích a o změnách některých zákonů, v platném znění, ve spojení s článkem 29 odst. 2 písm. e) bodem 1. obecně závazné vyhlášky statutárního města Brna č. 20/2001, kterou se vydává Statut města Brna, v platném znění, tímto

### stanovuje

#### **místní úpravu provozu na pozemní komunikaci – změna parkovací zóny C na zónu B v ulici Husitská v Brně**

tak, jak je uvedeno a popsáno ve výkresu, který je přílohou a nedílnou součástí tohoto opatření obecné povahy.

---

## Odůvodnění

---

Předmětem tohoto opatření obecné povahy je změna parkovací zóny C na zónu B v ulici Husitská v Brně.

### **Stávající stav**

V ulici Husitská v Brně spadá v současnosti regulace parkování (oblasti 3-05 a 3-06) do parkovací zóny C. Regulace zde tak platí v pracovní dny od 17h do 6h s oprávněním nebo po zaplacení ceny na místě. Městská část se obrátila na Odbor dopravy Magistrátu města Brna se žádostí o změnu parkovací zóny z režimu C na režim v zóně B, tzn. nová regulace by platila v pracovní dny 24 hodin denně s oprávněním nebo po zaplacení ceny na místě. Důvodem změny režimu na zónu B je zajištění lepší obrátkovosti dopravy s ohledem na umístění důležitých objektů veřejné infrastruktury, jako je úřad městské části města Brna, Brno - Královo Pole, základní škola, gymnázium, tržnice a další.

### **Změna zóny C na zónu B**

S ohledem na zavedení režimu pro parkování vozidel – změna parkovací zóny ze zóny C na zónu B v rámci placeného stání, nabyla dne 16. 3. 2026 účinnosti změna Nařízení statutárního města Brna č. 9/2019, v aktuálním znění (dále jen „Nařízení“), která zohlednila změnu na zónu B v dotčené ulici o daný úsek. V souvislosti s plánovanou změnou bude nutné v ulici Husitská odstranit stávající dopravní značení – dodatkové tabulky E13, a instalovat nové dodatkové tabulky E13, což je podrobně, včetně vzorového vzhledu vyplnění dodatkových tabulek, zakresleno ve výkresové dokumentaci, která je nedílnou součástí tohoto opatření obecné povahy.

### **Projednání návrhu stanovení úpravy provozu s dotčeným orgánem**

**Návrh stanovení místní úpravy provozu** zahrnutý do tohoto opatření obecné povahy byl ve smyslu § 77 odst. 3 zákona č. 361/2000 Sb., o provozu na pozemních komunikacích a o změnách některých zákonů (o silničním provozu), v platném znění, projednán s dotčeným orgánem, kterým je podle § 77 odst. 2 písm. b) téhož zákona Policie České republiky. Dotčený orgán vyjádřil s tímto návrhem stanovení místní úpravy provozu souhlasné stanovisko přípisem ze dne 04.02.2026, č.j. KRPB-24596-2/ČJ-2026-0602DI, a to za

dodržení podmínek vyplývajících ze zákona č. 361/2000 Sb. (§ 62 a násl.), dotčených vyhlášek, technických podmínek a zajištění dostatečné viditelnosti a rozpoznatelnosti dopravního značení ve vztahu k jeho zakrytí (např. přerostlou vegetací, atp.).

### **Připomínky a námítky k návrhu opatření obecné povahy**

Návrh opatření obecné povahy byl uveřejněn v souladu se zákonem. K návrhu opatření obecné povahy nebyly v zákonné lhůtě správním orgánu doručeny žádné námítky ani připomínky.

### **Shrnutí**


S ohledem na skutečnost, že došlo k vydání změny Nařízení, která umožnila změnu regulace parkování ze zóny C na zónu B v rámci oblastí parkovacích stání v ulici Husitská v Brně tak, jak je uvedeno výše v tomto odůvodnění a v připojeném výkresu, je vydáváno toto opatření obecné povahy, aby správní orgán zajistil provedení příslušného dopravního značení na základě Nařízení.

---

## **Poučení**

---

Proti opatření obecné povahy nelze podle § 173 odst. 2 správního řádu podat opravný prostředek. Opatření obecné povahy nabývá účinnosti patnáctým dnem po dni vyvěšení veřejné vyhlášky.



*Podepsáno elektronicky*

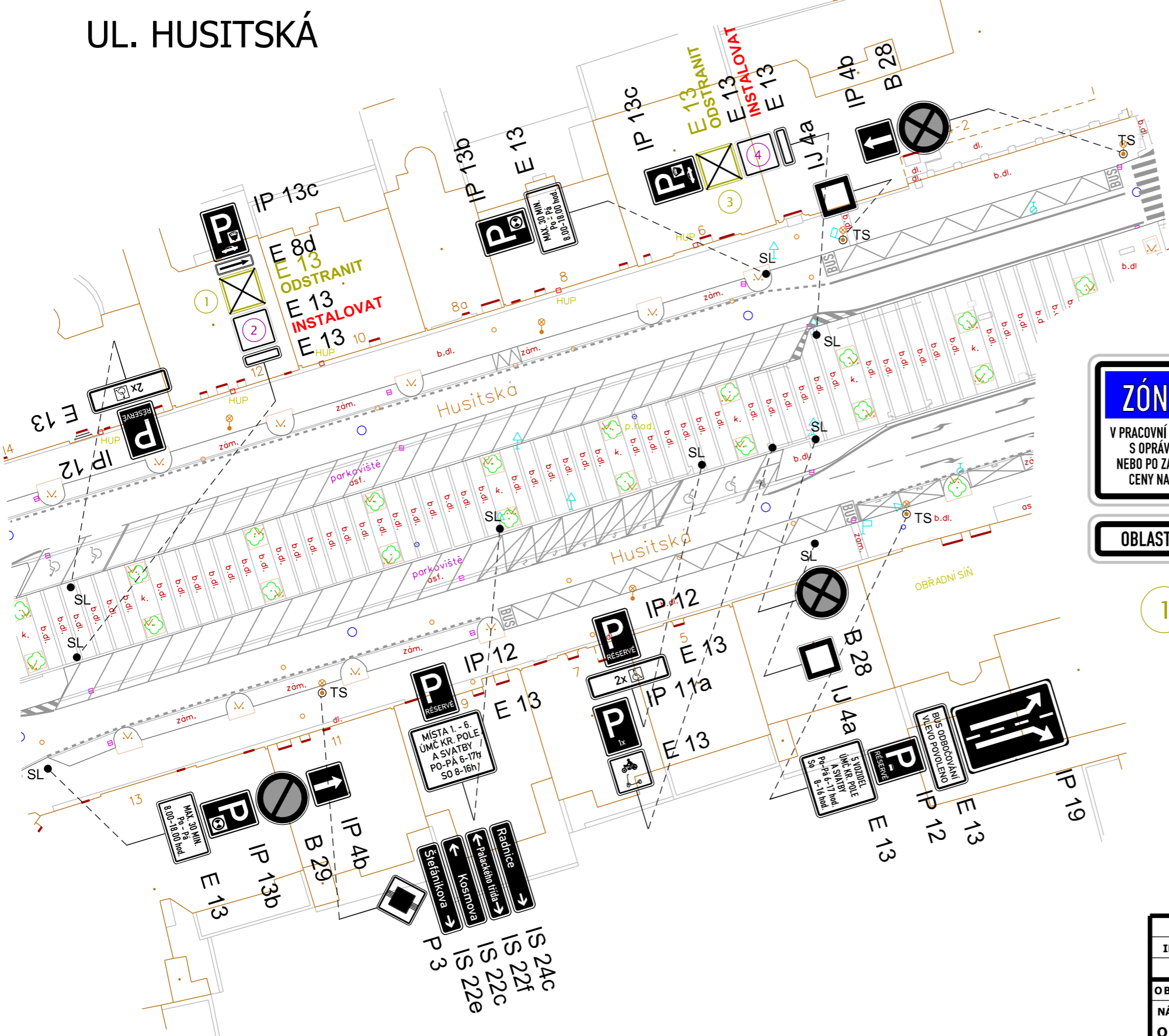

Ing. Bc. Pavel Pospíšek  
vedoucí Odboru dopravy

**PŘÍLOHY:** 1 - výkres změn v místní úpravě provozu

**POČET LISTŮ** 01 + příloha

**OBDRŽÍ** Opatření obecné povahy je doručováno veřejnou vyhláškou; opatření obecné povahy je vyvěšováno na úřední desce Magistrátu města Brna a na úřední desce úřadu Městské části Brno-Královo Pole.

# UL. HUSITSKÁ



Pozn.: Výkresová dokumentace byla zpracována na základě požadavku MMB OD, za účelem změny parkovací zóny C na zónu B v ulici Husitská.

Veškeré ostatní dopravní značení bylo vyřešeno v rámci výkresové dokumentace fáze A i B pro tuto oblast a v tomto výkrese je vše zobrazeno jako stávající stav. Všechno nově instalované dopravní značení musí být zrealizováno v souladu s TP 65 a TP 133, pokud není ve výkrese výslovně uvedeno jinak.

<b>ZÓNA C</b>	<b>ZÓNA B</b>	<b>ZÓNA C</b>	<b>ZÓNA B</b>
V PRACOVNÍ DNY 17-6h S OPRAVNĚNÍM NEBO PO ZAPLACENÍ CENY NA MÍSTĚ	V PRACOVNÍ DNY S OPRAVNĚNÍM NEBO PO ZAPLACENÍ CENY NA MÍSTĚ	V PRACOVNÍ DNY 17-6h S OPRAVNĚNÍM NEBO PO ZAPLACENÍ CENY NA MÍSTĚ	V PRACOVNÍ DNY S OPRAVNĚNÍM NEBO PO ZAPLACENÍ CENY NA MÍSTĚ
<b>OBLAST 3-05</b>	<b>OBLAST 3-05</b>	<b>OBLAST 3-06</b>	<b>OBLAST 3-06</b>

- 1
- 2
- 3
- 4

Vzorový vzhled vyplnění úsekových dodatkových tabulek E 13 s označením příslušných režimů a doby platnosti. Vzhled samotného dopravního značení se řídí metodickými listy pro řešení dopravních situací ve městě Brně č. 16, 17, 18.

**LEGENDA:**

	B 1		DOPRAVNÍ ZNAČENÍ STÁVAJÍCÍ
	B 1 Instalovat		DOPRAVNÍ ZNAČENÍ NAVRHOVANÉ
	B 1 Odstranit		DOPRAVNÍ ZNAČENÍ RUŠENÉ

VEDOUČÍ ÚDI ING. M. PERNICA	GENER. PROJEKTANT O. PITNER	VYPRACOVAL O. PITNER	KONTROLOVAL ING. M. PERNICA	 Brněnské komunikace ÚTVAR DOPRAVNÍHO INŽENÝRSTVÍ
OBJEDNATEL DOKUMENTACE: STATUTÁRNÍ MĚSTO BRNO				
NÁZEV AKCE: <b>OPS 3-05 A 3-06, fáze A</b>				DATUM KVĚTEN 2024
<b>ULICE HUSITSKÁ</b>				FORMÁT A3
				STUPEŇ
NÁZEV VÝKRESU: <b>ZMĚNA DOPRAVNÍHO ZNAČENÍ</b>				MĚŘÍTKO 1:500
				Č. ZAKÁZKY 0395-2024
				ČÍSLO PARÉ ČÍSLO VÝKRESU <b>01.1</b>